

Uchwała Nr VI/ 53/ 07
Rady Miejskiej w Gostyniu
z dnia 16 marca 2007 r

w sprawie przyjęcia zmian do Planu Rozwoju Lokalnego Gminy Gostyń.

Na podstawie art. 18 ust. 2 pkt 6 ustawy z dnia 8 marca 1990 roku o samorządzie gminnym (tekst jednolity Dz. U. z 2001 r. nr 142, poz. 1591 z późniejszymi zmianami),

Rada Miejska w Gostyniu uchwala, co następuje:

§ 1. W Planie Rozwoju Lokalnego Gminy Gostyń, przyjętym przez Radę Miejską w Gostyniu uchwałą nr XXVI/359/ 04 z dnia 9 lipca 2004 roku z późniejszymi zmianami wprowadza się następującą zmianę:

1. Załącznik nr 2 – „Wieloletni plan inwestycyjny i finansowy na lata 2006–2010” otrzymuje brzmienie jak w Załączniku nr 1 do niniejszej uchwały.
2. Załącznik nr 3 - „Charakterystyka inwestycji” otrzymuje brzmienie jak w Załączniku nr 2 do niniejszej uchwały.

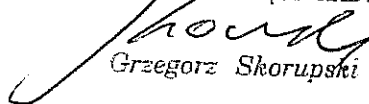
§ 2. Pozostałe zapisy Planu Rozwoju Lokalnego Gminy Gostyń pozostają bez zmian.

§3. Załączniki stanowią integralną część uchwały i Planu Rozwoju Lokalnego Gminy Gostyń.

§ 4. Wykonanie uchwały powierza się Burmistrzowi Gostynia.

§ 5. Uchwała wchodzi w życie z dniem podjęcia.

PRZEWODNICZĄCY RADY


Grzegorz Skorupski

Uzasadnienie
do Uchwały Nr VI/ 53/ 07
Rady Miejskiej w Gostyniu
z dnia 16 marca 2007 roku

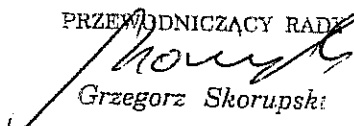
w sprawie przyjęcia zmian do Planu Rozwoju Lokalnego Gminy Gostyń.

Plan Rozwoju Lokalnego Gminy Gostyń został przyjęty przez Radę Miejską w Gostyniu uchwałą nr XXVI/359/04 z dnia 9 lipca 2004 roku z późniejszymi zmianami.

W związku z przedłożonym budżetem gminy na 2007 rok, modyfikacją danych oraz wprowadzenia nowych zadań do Wieloletniego Planu Inwestycyjnego konieczne jest dokonanie zmian i dostosowanie Załącznika Nr 1 i Nr 2 do niniejszej uchwały.

Wobec powyższego zasadne jest podjęcie proponowanej uchwały.

PRZEWODNICZĄCY RADY



Grzegorz Skorupski

Załącznik Nr 2 - Wieloletni plan inwestycyjny i finansowy na lata 2006 - 2010

w tys.zł.

Tytuł inwestycji	Źródło finansowania	2006	2007	2008	2009	2010	Razem
1. Układ komunikacyjny Gostynia							
1.1 Budowa drogi gminnej od ul. Wolności wzdłuż torów do drogi krajowej nr 12	Srodki własne	0,4	600,0	1 000,0	1 000,0	1 000,3	3 600,7
	Kredyty preferencyjne						0,0
	Kredyty komercyjne			1 000,0	1 000,0	1 000,0	3 000,0
	Dotacje z budżetu państwa						0,0
	Srodki unijne						0,0
	Razem inwestycja	0,4	600,0	2 000,0	2 000,0	2 000,3	6 600,7
2. Budowa ulicy Ogrodowej	Srodki własne	4,0	1 400,0				1 404,0
	Kredyty preferencyjne						0,0
	Kredyty komercyjne						0,0
	Dotacje z budżetu państwa						0,0
	Srodki unijne						0,0
	Razem inwestycja	4,0	1 400,0	0,0	0,0	0,0	1 404,0
3. Budowa drogi gminnej od drogi 434 przez Malewo do Daleszyna	Srodki własne		20,0	225,0	300,0		545,0
	Kredyty preferencyjne						0,0
	Kredyty komercyjne						0,0
	Dotacje z budżetu państwa			150,0	200,0		350,0
	Srodki unijne			1 125,0	1 500,0		2 625,0
	Razem inwestycja	0,0	20,0	1 500,0	2 000,0	0,0	3 520,0
4. Budowa ul. Górnej	Srodki własne		150,0	300,0	800,0	800,0	2 050,0
	Kredyty preferencyjne						0,0
	Kredyty komercyjne						0,0
	Dotacje z budżetu państwa						0,0
	Srodki unijne						0,0
	Razem inwestycja	0,0	150,0	300,0	800,0	800,0	2 050,0
5. Budowa drogi wraz z uzbrojeniem w strefie przemysłowej w Czachorowie	Srodki własne	17,4	550,0	150,0			717,4
	Kredyty preferencyjne						0,0
	Kredyty komercyjne						0,0
	Dotacje z budżetu państwa			100,0			100,0
	Srodki unijne			750,0			750,0
	Razem inwestycja	17,4	550,0	1 000,0	0,0	0,0	1 567,4
6. Budowa kanalizacji sanitarnej i oczyszczalni ścieków Stankowo - Osowo	Srodki własne		30,0	825,0	825,0		1 680,0
	Kredyty preferencyjne						0,0
	Kredyty komercyjne						0,0
	Dotacje z budżetu państwa			550,0	550,0		1 100,0
	Srodki unijne			4 125,0	4 125,0		8 250,0
	Razem inwestycja	0,0	30,0	5 500,0	5 500,0	0,0	11 030,0
7. Budowa kanalizacji sanitarnej w Krajewicach i Ziółkowie	Srodki własne	9,4	795,5				804,9
	Kredyty preferencyjne						0,0
	Kredyty komercyjne						0,0
	Dotacje z budżetu państwa			308,3			308,3
	Srodki unijne		2 312,6				2 312,6
	Razem inwestycja	9,4	3 416,4	0,0	0,0	0,0	3 425,8
8. Budowa kanalizacji sanitarnej w Czajkowie	Srodki własne			100,0	225,0		325,0
	Kredyty preferencyjne						0,0
	Kredyty komercyjne						0,0
	Dotacje z budżetu państwa						0,0
	Srodki unijne				675,0		675,0
	Razem inwestycja	0,0	0,0	100,0	900,0	0,0	1 000,0
9. Budowa kanalizacji sanitarnej w Czachorowie	Srodki własne				100,0		100,0
	Kredyty preferencyjne					275,0	275,0
	Kredyty komercyjne						0,0
	Dotacje z budżetu państwa						0,0
	Srodki unijne					825,0	825,0
	Razem inwestycja	0,0	0,0	0,0	100,0	1 100,0	1 200,0
10. Budowa krytej pływalni w Gostyniu	Srodki własne	1 500,0	1 907,0				3 407,0
	Kredyty preferencyjne	1 000,0	3 193,0				4 193,0
	Kredyty komercyjne						0,0
	Srodki powiatu	1 000,0	1 000,0				2 000,0
	Srodki Ministerstwa Sportu	400,0	600,0	1 000,0			2 000,0
	Srodki unijne						0,0
Razem inwestycja	3 900,0	6 700,0	1 000,0	0,0	0,0	11 600,0	

11. Budowa sali sportowej przy Szkole Podstawowej Nr 5	Środki własne		90,0	1 000,0	1 000,0		2 090,0
	Kredyty preferencyjne						0,0
	Kredyty komercyjne						0,0
	Dotacje z budżetu państwa			500,0	500,0		1 000,0
	Środki unijne						0,0
	Razem inwestycja	0,0	90,0	1 500,0	1 500,0	0,0	3 090,0
12. Adaptacja budynku przy ul. Kościelnej 5 na muzeum	Środki własne		250,0	140,0	400,0	410,0	1 200,0
	Kredyty preferencyjne						0,0
	Kredyty komercyjne						0,0
	Dotacje z budżetu państwa						0,0
	Środki unijne						0,0
	Razem inwestycja	0,0	250,0	140,0	400,0	410,0	1 200,0
13. Termomodernizacja w budynku szkoły Gimnazjum nr 2 w Gostyniu	Środki własne	369,5	180,0	300,0			849,5
	Kredyty preferencyjne						0,0
	Kredyty komercyjne						0,0
	Dotacje z budżetu państwa						0,0
	Środki unijne						0,0
	Razem inwestycja	369,5	180,0	300,0	0,0	0,0	849,5
14. Gospodarka odpadami i osadami ściekowymi w Lesznie	Środki własne	93,6	814,6	1 471,6	714,7	62,2	3 156,7
	Kredyty preferencyjne						0,0
	Kredyty komercyjne						0,0
	Dotacje z budżetu państwa / inne fundusze celowe /						0,0
	Środki unijne						0,0
	Razem inwestycja	93,6	814,6	1 471,6	714,7	62,2	3 156,7
15. Zagospodarowanie parku wiejskiego oraz remont pomieszczeń świetlicy wiejskiej w Krnjewicach	Środki własne	99,9	70,0	240,0			409,9
	Kredyty preferencyjne						0,0
	Kredyty komercyjne						0,0
	Dotacje z budżetu państwa						0,0
	Środki unijne						0,0
	Razem inwestycja	99,9	70,0	240,0	0,0	0,0	409,9
	Środki własne	2 094,2	6 857,1	5 751,6	5 364,7	2 272,5	22 340,1
	Kredyty preferencyjne	1 000,0	3 193,0	0,0	0,0	275,0	4 468,0
	Kredyty komercyjne	0,0	0,0	1 000,0	1 000,0	1 000,0	3 000,0
	Środki z budżetu państwa / inne fundusze celowe /	0,0	308,3	1 300,0	1 250,0	0,0	2 858,3
	Środki Ministerstwa Sportu	400,0	600,0	1 000,0	0,0	0,0	2 000,0
	Środki powiatu	1 000,0	1 000,0	0,0	0,0	0,0	2 000,0
	Środki unijne	0,0	2 312,6	6 000,0	6 300,0	825,0	15 437,6
	Razem nakłady	4 494,2	14 271,0	15 051,6	13 914,7	4 372,5	52 104,0

PRZEWODNICZĄCY RADY .


Grzegorz Skorupski

Załącznik Nr 3 – Charakterystyka inwestycji

1. Układ komunikacyjny Gostynia.

1.1. Budowa drogi gminnej od ul. Wolności wzdłuż torów kolejowych do drogi krajowej nr 12.

Zadanie realizowane jest w ramach obszaru: „Rozwój handlu, rynku usług i drobnego przemysłu”; celu strategicznego: „Gostyń jako ośrodek gospodarczy o znaczeniu regionalnym”; celu operacyjnego „Organizacja sprawnego układu komunikacyjnego miasta”. Planowana budowa drogi jest jednym z etapów związanych z rozwiązaniami układu komunikacyjnego dla miasta Gostynia. Na wniosek radnych Rady Miejskiej w Gostyniu w 2005 roku opracowano koncepcję drogi od ul. Wolności wzdłuż torów kolejowych do drogi krajowej nr 12. W 2007 r planuje się zlecić opracowanie dokumentacji technicznej wraz z wszelkimi uzgodnieniami. Realizację zadania planuje się na lata 2008-2010 na odcinku 1200m tj. od ul. Wolności do ul. Poznańskiej. Dalsza kontynuacja rozwiązań komunikacyjnych obejmie budowę i modernizację wewnętrznych ulic Gostynia. Działania oparte będą na studium projektowym i koncepcji programowej. Wypracowane etapy zostaną przedstawione Radzie Miejskiej w Gostyniu i po ich akceptacji – jako konkretne zadania zostaną naniesione do Wieloletniego Planu Inwestycyjnego. Proponowane wielkości nakładów na realizację inwestycji drogowych mają charakter szacunkowy, a ich uszczegółowienie nastąpi po analizie studium projektowego pod kątem etapowości działań.

2. Budowa ulicy Ogrodowej.

Zadanie realizowane jest w ramach obszaru: „Rozwój handlu, rynku usług i drobnego przemysłu”; celu strategicznego: „Gostyń jako ośrodek gospodarczy o znaczeniu regionalnym”; celu operacyjnego „Organizacja sprawnego układu komunikacyjnego miasta”. Realizację zadania planuje się na lata 2006-2007 na odcinku około 363 mb (tj. od ul. Nowe Wrota do rzeki Kani.) Została opracowana dokumentacja techniczna na budowę ul. Ogrodowej, na podstawie, której można było przystąpić w 2006 r do rozpoczęcia zadania. W kolejnym roku planuje się kontynuację zadania. Zadanie planuje się realizować ze środków własnych gminy.

3. Budowa drogi gminnej od drogi 434 przez Malewo do Daleszyna.

Zadanie to realizowane będzie w ramach Priorytetu 2 „Infrastruktura komunikacyjna”; cel główny „Zwiększenie wymiany gospodarczej z otoczeniem na rzecz wzrostu zatrudnienia”; cel szczegółowy „Podniesienie jakości infrastruktury drogowej, kolejowej, lotniczej, transportu zbiorowego, łączności oraz informatycznej”. Obecnie droga gminna Malewo – Daleszyna posiada nawierzchnię bitumiczną o szerokości 4,0 m. W związku z tym, że przy drodze tej we wsi Malewo znajduje się zakład przemysłowy, drogę tę użytkują pojazdy ciężarowe o dużym tonażu, dowożące surowce do i wywożące wyroby gotowe z firmy. Poszerzenie jezdni do szerokości 6 m i ułożenie nowej nawierzchni asfaltowej w znacznym stopniu poprawi bezpieczeństwo poruszających się pojazdów. W 2005 r została opracowana dokumentacja techniczna na przebudowę drogi gminnej. W 2007 roku zostanie opracowane studium wykonalności oraz inne dokumenty niezbędne do złożenia wniosku o środki unijne w przypadku ogłoszenia naboru. Inwestycję planuje się przeprowadzić w latach 2008- 2009. Na realizację zadania zamierza się pozyskać środki unijne.

Wskaźniki

Produktu: przebudowa drogi na odcinku 3,7 km, o szerokości 6 m.

Rezultatu: zwiększenie nośności drogi na potrzeby ciężkiego transportu (okoliczne przedsiębiorstwa) – kwantyfikacja na etapie projektu.

4. Budowa ul. Górnej.

Planuje się w 2007 roku dokonać wykupu części gruntów pod planowaną drogę na odcinku od ul. Podgórznej do ul. Wielkopolskiej na długości około 560 mb. W następnych latach planuje się dokonać wykupu pozostałej części gruntów i zlecić opracowanie dokumentacji technicznej na realizację zadania. Zamierza się wykonać nawierzchnię jezdni o szerokości 7 m z trylinki oraz dwustronny chodnik z kostki betonowej. Realizacja zadania w latach 2009-2010 z własnych środków finansowych.

5. Budowa drogi wraz z uzbrojeniem w strefie przemysłowej w Czachorowie.

Zadanie realizowane będzie w ramach Priorytetu 1 „Konkurencyjność przedsiębiorstw”; cel główny „Poprawa warunków dla zwiększenia konkurencyjności regionalnych przedsiębiorstw na rzecz wzrostu i zatrudnienia”; cel szczegółowy „Przygotowanie terenów inwestycyjnych”. Pobudowano odcinek drogi gminnej wraz z odwodnieniem, infrastrukturą podziemną: sieć wodociągowa, kanalizacja sanitarna i deszczowa. Zadanie kontynuowane w 2006 roku. Inwestycję planuje się kontynuować w latach 2007 ze środków własnych gminy. Zakres robót obejmuje pobudowanie nawierzchni z trylinki na dł.265 m, sieci wodociągowej, kanalizacji sanitarnej, kanalizacji deszczowej na dł.300 m. W 2008 roku zamierza się wykonać zadanie ze środków własnych gminy przy współfinansowaniu środków unijnych.

Wskaźniki

Produktu: budowa drogi, sieci wodociągowej, kanalizacji sanitarnej, kanalizacji deszczowej na odcinku 0,3 km, przepompowni ścieków

Rezultatu: miejsca pracy utworzone w wyniku realizacji projektu – 100 osób.

6. Budowa kanalizacji sanitarnej i oczyszczalni ścieków Stankowo -Osowo.

Zadanie to realizowane będzie w ramach Priorytetu 3 „Środowisko przyrodnicze”; cel główny „Poprawa stanu środowiska i racjonalne gospodarowanie zasobami przyrodniczymi regionu”; cel szczegółowy „Zmniejszenie rozmiarów emisji zanieczyszczeń do środowiska”.

Planuje się budowę oczyszczalni ścieków w miejscowości Osowo wraz z budową sieci kanalizacji sanitarnej na dł. 7,5 km z systemem przepompowni. W 2006 roku opracowano dokumentację techniczną na realizację zadania. W 2007 roku zostanie opracowane studium wykonalności oraz inne dokumenty niezbędne do złożenia wniosku o środki unijne w przypadku ogłoszenia naboru. Budowę planuje się w latach 2008 – 2009. Inwestycję planuje się realizować ze środków własnych, budżetu państwa i środków unijnych.

Wskaźniki

Produktu: oczyszczalnia ścieków – 1 szt, długość wybudowanej sieci kanalizacji sanitarnej – 7,5 km, liczba wybudowanych przepompowni - 5 szt.

Rezultatu: Liczba mieszkańców podłączonych do kanalizacji – 565 osób.

7. Budowa kanalizacji sanitarnej w Krajewicach i Ziółkowie.

Zadanie to realizowane będzie w ramach obszaru „Rolnictwo i przetwórstwo rolno-spożywcze – rozwój obszarów wiejskich”; celu strategicznego „Dążenie do poprawy warunków życia mieszkańców z terenów wiejskich gminy”; celu operacyjnego „Rozbudowa i poprawa stanu infrastruktury technicznej na terenach wiejskich w celu poprawy jakości życia i zachowania walorów środowiska naturalnego”.

Budowa infrastruktury technicznej i zadania pro-ekologiczne; sanitacja wsi na terenach wiejskich nie posiadających kanalizacji sanitarnej. Realizację zadania planuje się w latach 2006 - 2007.

Budowa obejmuje wykonanie kanalizacji sanitarnej z systemem przepompowni lokalnych z odprowadzeniem ścieków rurociągiem tłocznym do kanalizacji sanitarnej w Podrzeczu w Gminie Piaski i dalej na oczyszczalnię ścieków w Gostyniu. Zadanie jest współfinansowane ze środków budżetu państwa i Europejskiego Funduszu Rozwoju Regionalnego.

Wskaźniki

Produktu: długość wybudowanej sieci kanalizacji sanitarnej – 9,28 km, liczba wybudowanych przepompowni - 4 szt.

Rezultatu: Liczba mieszkańców podłączonych do kanalizacji – 766 osób.

8. Budowa kanalizacji sanitarnej w Czajkowie.

Zadanie to realizowane będzie w ramach Priorytetu 3 „Środowisko przyrodnicze”; cel główny „Poprawa stanu środowiska i racjonalne gospodarowanie zasobami przyrodniczymi regionu”; cel szczegółowy „Zmniejszenie rozmiarów emisji zanieczyszczeń do środowiska”.

Przewidziano do budowy kanalizację sanitarną z systemem przepompowni lokalnych z odprowadzeniem ścieków do kanalizacji sanitarnej w Brzeziu i dalej do oczyszczalni ścieków w Gostyniu. Planuje się realizację zadania w 2009 roku przy dofinansowaniu środków unijnych.

Wskaźniki

Produktu: budowa sieci kanalizacji sanitarnej dla wsi Czajkowo.

Rezultatu: 10 656 m³ odprowadzonych ścieków rocznie.

9. Budowa kanalizacji sanitarnej w Czachorowie.

Zadanie to realizowane będzie w ramach Priorytetu 3 „Środowisko przyrodnicze”; cel główny „Poprawa stanu środowiska i racjonalne gospodarowanie zasobami przyrodniczymi regionu”; cel szczegółowy „Zmniejszenie rozmiarów emisji zanieczyszczeń do środowiska”.

W Czachorowie przewidziano do budowy kanalizację sanitarną z systemem przepompowni lokalnych z odprowadzeniem ścieków do kanalizacji sanitarnej w ul. Wrocławską i dalej na oczyszczalnię ścieków w Gostyniu. Planuje się realizację zadania w 2010 roku przy dofinansowaniu środków unijnych.

Wskaźniki

Produktu: budowa sieci kanalizacji sanitarnej dla wsi Czachorowo.

Rezultatu: 18 960 m³ odprowadzonych ścieków rocznie.

10. Budowa krytej pływalni w Gostyniu.

Zadanie realizowane będzie w ramach obszaru „Podnoszenie jakości życia mieszkańców”, celu strategicznego „Budowanie podstaw pod atrakcyjne życie w Gostyniu – podnoszenie standardów życia”; celu operacyjnego „Kreowanie zdrowego stylu życia. Stworzenie możliwości rekreacji i wypoczynku dla mieszkańców”.

Realizację inwestycji przewiduje się w latach 2006–2007. Pływalnia będzie posiadała basen sportowy 25 x 12,5 m, widownię na ok. 50-100 osób, basen rehabilitacyjno-rekreacyjny ze zjeżdżalnią i saunę. Przewiduje się również możliwość zainstalowanie dodatkowych elementów – takich jak np. masaż wodny, gejzer, itp. Zainstalowany będzie system kasowo-biletowy. Do wykonania – wybudowania pływalni niezbędna jest kwota 11,6 mln.zł. Finansowanie będzie z trzech źródeł – Ministerstwo Sportu – 2 mln. zł., Powiat Gostyński – 3 mln. zł przekaże w latach 2006-2008, „W związku z powyższym Gmina Gostyń w latach 2006 – 2007 wyasygnuje 7,6 mln. zł., a w 2008 r nastąpi zwrot 1,0 mln. zł. ze środków Powiatu Gostyńskiego, pozostałe środki Gmina Gostyń – 6,6 mln.zł. Nie ma potrzeby określania wskaźników produktu i rezultatu.

11. Budowa sali sportowej przy Szkole Podstawowej nr 5.

Zadanie realizowane będzie w ramach obszaru „Podnoszenia jakości życia w Gostyniu”, celu strategicznego „Budowanie podstaw pod atrakcyjne życie w Gostyniu – podnoszenie standardów życia”; celu operacyjnego „Opracowanie systemu działań podnoszących jakość zamieszkiwania w Gostyniu”.

W roku 2007 planuje się opracowanie dokumentacji budowlanej, a w kolejnych latach 2008-2009 realizację inwestycji. Przewidziana w planie kwota obejmuje przygotowanie inwestycji oraz prace budowlane. Sala ma dysponować boiskiem do gier zespołowych, szatniami, zapleczem sanitarnym. Przedsięwzięcie jest zgodne z celami strategicznymi i w sposób istotny

poprawi jakość życia mieszkańców. Planuje się realizację zadania przy dofinansowaniu ze środków zewnętrznych.

12. Adaptacja budynku przy ul. Kościelnej 5 na muzeum.

W budżecie gminy na 2007 rok zaplanowano środki finansowe na wykup budynku od Parafii Św. Małgorzaty przy ul. Kościelnej w kwocie 100,0 tys. zł. i remont dachu za kwotę 150,0 tys. zł. Inwestycja polegać będzie na adaptacji budynku biurowca na muzeum. Szacuje się, że ogólny koszt adaptacji budynku wyniesie około 1.200 tys. zł. W następnych latach planuje się wykonać prace związane z adaptacją budynku.

13. Termomodernizacja w budynku Szkoły Gimnazjum Nr 2 w Gostyniu.

Zadanie realizowane będzie w ramach obszaru „Podnoszenia jakości życia w Gostyniu”, celu strategicznego „Budowanie podstaw pod atrakcyjne życie w Gostyniu – podnoszenie standardów życia”; celu operacyjnego „Opracowanie systemu działań podnoszących jakość zamieszkiwania w Gostyniu”.

W latach 2005 - 2006 dokonano wymiany całej stolarki okiennej, wymiany pokrycia dachu wraz z ociepleniem i ocieplenie trzech elewacji budynku głównego szkoły Gimnazjum nr 2. W następnych latach planuje się wykonać dalsze prace związane z termomodernizacją budynku ze środków własnych gminy.

14. Gospodarka odpadami i osadami ściekowymi w Lesznie. Zadanie to realizowane będzie w ramach obszaru „Rolnictwo i przetwórstwo rolno-spożywcze – rozwój obszarów wiejskich”; celu strategicznego „Dążenie do poprawy warunków życia mieszkańców z terenów wiejskich gminy”; celu operacyjnego „Rozbudowa i poprawa stanu infrastruktury technicznej na terenach wiejskich w celu poprawy jakości życia i zachowania walorów środowiska naturalnego”.

Zadanie będzie realizowane przez miasto Leszno i Miejski Zakład Oczyszczania w Lesznie – sp. z o.o. przy udziale zainteresowanych gmin subregionu leszczyńskiego. Przedsięwzięcie składa się z dwóch zadań :

a) budowa Zakładu Zagospodarowania Odpadów w Trzebanii,


b) zamknięcie i rekultywacja gminnych składowisk (w gminie Gostyń składowiska w Dalabuszkach). Koszt całkowity zadania 101.640 mln zł. Maksymalna kwota pomocy z Funduszu Spójności - 74.963 mln. zł. Realizację zadania przewiduje się w latach 2006 - 2011. Inwestycja nie wymaga zdefiniowania wskaźników produktu i rezultatu.

15. Zagospodarowanie parku wiejskiego oraz remont pomieszczeń świetlicy wiejskiej w Krajewicach.

Zadanie to realizowane będzie w ramach obszaru „Rolnictwo i przetwórstwo rolno-spożywcze – rozwój obszarów wiejskich”; celu strategicznego „Dążenie do poprawy warunków życia mieszkańców z terenów wiejskich gminy”; celu operacyjnego „Rozbudowa i poprawa stanu infrastruktury technicznej na terenach wiejskich w celu poprawy jakości życia i zachowania walorów środowiska naturalnego”.

Realizacja zadania polegała będzie na zagospodarowaniu istniejącego w Krajewicach parku wiejskiego o powierzchni ok. 2,65 ha oraz remoncie pomieszczeń świetlicy wiejskiej. W przypadku parku w 2005 roku została przeprowadzona inwentaryzacja oraz opracowany plan zagospodarowania wraz z kosztorysem. W 2006 roku zostały wykonane roboty w świetlicy wiejskiej, które polegały na wymianie stolarki okiennej i drzwiowej, wymianie podłóg i instalacji oraz zmianie systemu ogrzewania. Zadanie zrealizowane zostało ze środków gminy. W 2007 roku planuje się w ramach środków własnych wykonać dalsze prace remontowe związane z wymianą pokrycia dachu, rynien, opierzeń na budynku świetlicy wiejskiej. W 2008 roku zaplanowano wykonać prace związane z zagospodarowaniem parku.

PRZEWODNICZĄCY RADY


Grzegorz Skorupski