

Uchwała Nr XLII/592/10
Rady Miejskiej w Gostyniu
z dnia 5 listopada 2010 r.

w sprawie przeprowadzenia konsultacji z mieszkańcami Gminy Gostyń w sprawie zmiany
granic administracyjnych miasta Gostynia z sołectwem Dusina

Na podstawie art. 18 ust. 1 w związku z art. 4a ust. 1 i 2, art. 4b ust. 1 pkt 1 oraz art. 5a ustawy z dnia 8 marca 1990 r. o samorządzie gminnym (tekst jednolity Dz. U. z 2001 r. Nr 142, poz. 1591 ze zmianami) Rada Miejska w Gostyniu uchwala, co następuje:

§ 1. Postanawia się przeprowadzić konsultacje społeczne z mieszkańcami gminy Gostyń w sprawie zmiany granic miasta Gostynia z sołectwem Dusina poprzez wyłączenie części obszaru ww. jednostki pomocniczej i jej włączenie do miasta Gostynia.

§ 2. Ustala się zasady i tryb przeprowadzenia konsultacji w sprawie określonej w § 1

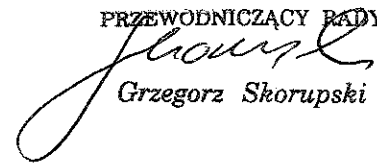
:

1. Konsultacje przeprowadzone zostaną w okresie od dnia 1 lutego 2011 r. do dnia 28 lutego 2011 r;
2. Zawiadomienie o przeprowadzeniu konsultacji podaje się do publicznej wiadomości poprzez wywieszenie ogłoszeń na tablicy ogłoszeń Urzędu, na stronie internetowej oraz tablicy ogłoszeń we wsi Dusina
3. Konsultacje w sołectwie Dusina odbędą się na zebraniu wiejskim, na którym mieszkańcy sołectwa Dusina udzielą odpowiedzi w głosowaniu jawnym na pytanie: „Czy jesteś za zmianą granic miasta Gostynia z sołectwem Dusina poprzez wyłączenie części obszaru sołectwa i jego włączenie do miasta Gostynia?” podejmując w tej sprawie uchwałę;
4. Konsultacje z mieszkańcami miasta Gostynia odbędą się w ten sposób, że w okresie przeprowadzenia konsultacji, mieszkańcy miasta mogą odpowiedzieć na pytanie określone w pkt. 3, na ankietach wydawanych za okazaniem dowodu osobistego w sekretariacie Urzędu Miejskiego w Gostyniu i składanych w tym sekretariacie w dniach i godzinach pracy Urzędu Miejskiego.

§ 3. Wykonanie uchwały powierza się Burmistrzowi Gostynia.

§ 4. Uchwała wchodzi w życie po upływie 14 dni od dnia jej ogłoszenia w Dzienniku Urzędowym Województwa Wielkopolskiego.

PRZEWODNICZĄCY RADY



Grzegorz Skorupski

Uzasadnienie
do Uchwały Nr XLII/592/10
Rady Miejskiej w Gostyniu
z dnia 5 listopada 2010 r.

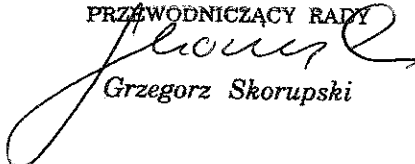
w sprawie przeprowadzenia konsultacji z mieszkańcami Gminy Gostyń w sprawie zmiany
granic administracyjnych miasta Gostynia

W związku z rozwojem miasta Gostynia, w szczególności zabudowy mieszkaniowej jednorodzinnej i infrastruktury towarzyszącej na obszarze sołectwa Dusina przylegających bezpośrednio do miasta stwierdza się, iż zachodzą podstawy do przeprowadzenia zmiany granic administracyjnych miasta Gostynia, poprzez przyłączenie terenów „przygranicznych” ww. sołectwa. Ewentualna zmiana granic miasta uwzględnia istniejące i nowo powstałe więzi społeczne i gospodarcze, a także infrastrukturę techniczną oraz układ urbanistyczny i charakter zabudowy.

Dokonanie zmiany granic miasta Gostynia musi zostać poprzedzone przeprowadzeniem konsultacji społecznych w trybie art. 4a ust. 1 i 2, art. 4b ust. 1 pkt 1 oraz art. 5a ustawy z dnia 8 marca 1990 r. o samorządzie gminnym (tekst jednolity Dz. U. z 2001 r. Nr 142, poz. 1591 ze zmianami).

Niniejsza uchwała stanowić będzie podstawę do przeprowadzenia formalnych konsultacji, zgodnie ze wskazanymi w uchwale zasadami i trybem.

Projektowana zmiana granic miasta przedstawiona jest na załączonej do niniejszego uzasadnienia mapce.

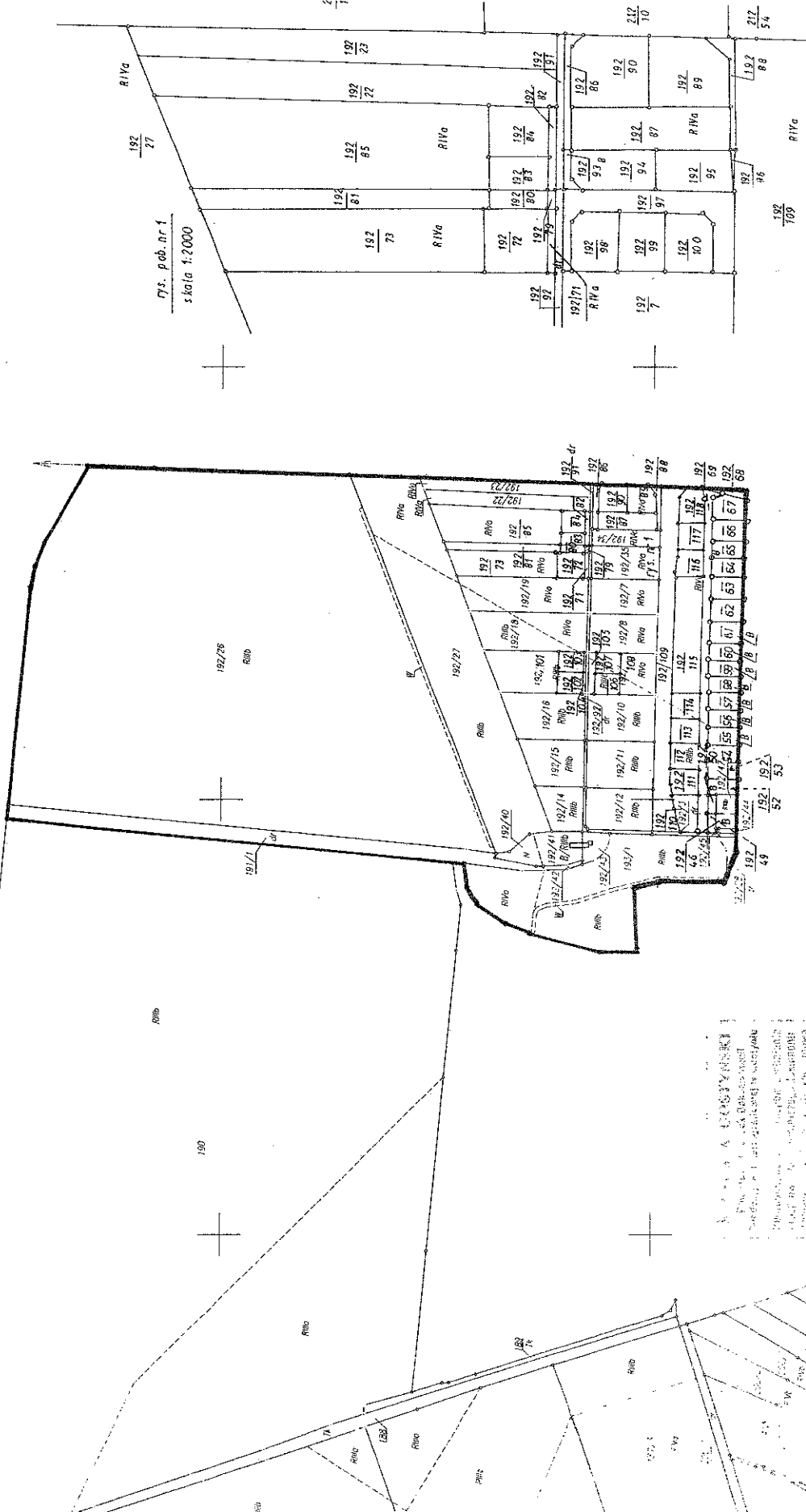
PRZEWODNICZĄCY RADY

Grzegorz Skorupski

MAPA EWIDENCYJNA

Skala 1:2000
Woj. wielkopolskie, pow. gostyński
Gmina GOSTYŃ
Obszar 555/151A
Arkusz mapy

arkusz mapy 1

Załącznik do uzasadnienia
Uchwały Nr XLII/592/10
Rady Miejskiej w Gostyniu
z dnia 5 listopada 2010 r.



miasto Gostyń

Województwo wielkopolskie
Powiat gostyński
Gmina Gostyń
Obszar 555/151A
Arkusz mapy 1
12.10.10
CJM