

LEGENDA :



Oznaczenia graficzne - miejscowy plan zagospodarowania przestrzennego
Gostyni - 100 m ul. Nad Kamią - ul. Wołności (osiedle Głogówko)
Uchwała nr X.VIII/818/06 Rady Miejskiej w Gostyniu z dnia 21 kwietnia 2006 r.

Oznaczenia graficzne obowiązujące w planie miejscowym:




• USTALENIA DOTYCZĄCE PRZYZNACZENIA TERENÓW

MN I	TERENY ZABUDOWY MIESKANOWEJ, JEDNORODZINNEJ INTENSYWNEJ
MN II,III	TERENY ZABUDOWY MIESKANOWEJ, JEDNORODZINNEJ EKSTENZYWNEJ
MN U	TERENY ZABUDOWY MIESKANOWEJ, JEDNORODZINNEJ Z DOPUSZCZENIEM ZABUDOWY USŁUG TOWARZYSZĄCYCH
U ..	TERENY USŁUG (I, II)
ZC	TERENY OMIOTARZA Z ZIELONIA TOWARZYSZĄCĄ
ZI ..	TERENY ZIELNI ROZŁĄCZNEJ (I, II, IV, V, VI)
ZI MN	TERENY ZIELNI ROZŁĄCZNEJ Z DOPUSZCZENIEM ZABUDOWY MIESKANOWEJ
ZP	TERENY ZIELNI OTWARTEJ - PARKI REKREACYJNE
KL	TERENY KOMUNIKACJI - DROGI LOKALNE
KD ..	TERENY KOMUNIKACJI - DROGI DOJAZDOWE (I, II, III)
KX ..	TERENY KOMUNIKACJI - DROGI WESOŁE (I, II)
KZP	TEREN KOMUNIKACJI Z ZIELONIA TOWARZYSZĄCĄ - PROMENADA PESZCZOROWIOWA
KP ..	TERENY PARKINGÓW WYDZIELONYCH (I, II)
E ..	TERENY URZĄDZEŃ INFRASTRUKTURY TECHNICZNEJ - WYDZIELENE (S - STACJE TRANSFORMATOROWE, G - STACJA REDUKCYJNO-POMIAROWA GAZU I I II)
RP	TERENY UPRAW ROLNYCH
RP KP	TERENY UPRAW ROLNYCH Z DOPUSZCZENIEM LOKALIZACJI POKRÓTÓW
— — —	LINE ROZGRANICZAJĄCE TERENY O RÓŻNYCH FUNKCJACH LUB RÓŻNYCH ZASADACH ZAGOSPODAROWANIA, SO ŚLI DOKŁADNE / ORIENTACYJNE



• USTALENIA DOTYCZĄCE ZABUDOWY

▼ ▼ ▼	LINE ZABUDOWY OSOBLIWAJĄCE / NIEPRZEKRACZALNE
— — — —	PODZIAŁ TERENU NA DZIAKI ZABUDOWY MIESKANOWEJ, OSOBLIWAJĄCY / SUGEROWANY
— — — —	PODZIAŁY GEOMETRYCZNE NIE RESPONDUJĄCE NA USTALENIACH PLANU
	ADAPTOWANE OBIEKTY ZABUDOWY MIESKANOWEJ I TOWARZYSZĄCEJ ZABUDOWIE MIESKANOWEJ (USŁUGOWE, GOSPODARSTWA, OPRYZOWE)
	BUDYNEK MIEJSKI SYMETRYCZNY WZGLĘDEM OSI WYKRESIŁOWEJ








• USTALENIA DOTYCZĄCE INFRASTRUKTURY TECHNICZNEJ

	LINE ENERGETYCZNE NAPOWIETRZNE SIŁ ZALECANE DO ŚWIADOMIENIA
	SIĘĆ GAZOWA ZE STREFĄ KONTROLOWANĄ (M, SO, NO)
X X X X	OCENKI II. WYNOŚCI Z ZAKAZEM LOKALIZACJI REKIM - LIKWIDACJA ISTNIEJĄCYCH
	CHŁONKI O SZCZEGÓLNYM ZNACZENIU (Z ZIELONIA TOWARZYSZĄCĄ) - UZDANIK POWIĘZI, PROMENADA A PATRIEM
O O O O	ZALECANE KOLEKTYWIZACJA PIESZA







• USTALENIA DOTYCZĄCE PODBUDOWY BIODROGOWEJ I KRAJOBRAZOWEJ TERENU

	STREFA ZIELNI KUPYJĄCEJ - PRZESŁANAJĄCEJ, TERENY DYSHARMONICZNEJ ZABUDOWY SZEROKOŚCI - MAKSYMALNA WYSOKOŚĆ - 7,0 m
	PASY ADROWYCH ZADZIEWIEŃ I KREWÓW - NIE WYŻSZE OD PRZYKŁADU ZABUDOWY MIESKANOWEJ

• USTALENIA DOTYCZĄCE OCHRONY ŚRODOWISKA KULTURALNEGO

	STREFA 4 - OCHRONY KONSERWATORII
	STREFA 5 - OCHRONY KRAJOBRAZU
	STREFA 6 - OCHRONY EKSPONATY - STREFA 7 - OCHRONY ARCHIROLICZNEJ
	STANOWISKA ARCHEOLOGICZNE / OMIOTARZYSTKO RUCHOMY
	REGULACJE WIDOKOWE NA ZESPÓŁ KLASYTORNY
	OTWARCIA ARCHITEKTONICZNE NA WISZE KOSCIÓŁA - DO ZACHOWANIA
	LOKALNE PUNKTY WIDOKOWE

Pozostałe oznaczenia łączą z istniejącymi elementami zagospodarowania terenów sąsiadujących z terenem opracowania

	KOSCIÓŁ KLASYTORNY SUPERDOMINANTA ARCHYTEKTONICZNA GOSPODARSTWA
	INNE OBIEKTY ZABUDOWE
ABCDE	TEREN USŁUG - ZAPLECZA KOMUNIKACJI DLA RUCHU TURYSTYCZNEGO - DO ZAGOSPODAROWANIA
	DROGA KRAJOWA NR 12 - UL. WOLNOŚCI
	LINE ROZGRANICZAJĄCE TERENY ROZŁĄCZAJĄCE, OPRACOWANIA
	GRANICA TERENU OPRACOWANIA PLANU
	GRANICA WPSA