



















LEGENDA:





-  GRANICA OBSZARU OBJĘTEGO PLANEM
-  GRANICA TERENU ZAMKNIĘTEGO (OZN. IS)
-  GRANICA POMIĘDZY TERENAMI OBJĘTYMI PLANEM ZAWARTYMI
NA RYSUNKU NR 1 PLANU W SKALI 1: 1000 I RYSUNKU NR 2 PLANU
W SKALI 1: 5000
-  LINIA ROZGRANICZAJĄCA TERENY O RÓŻNYM PRZEZNACZENIU
LUB RÓŻNYCH ZASADACH ZAGOSPODAROWANIA
-  GRANICA SOLECTW

I. PRZEZNACZENIE TERENÓW:






-  **P** TERENY OBIEKTÓW PRODUKCYJNYCH, SKŁADÓW I MAGAZYNÓW
-  **U** TERENY ZABUDOWY USŁUGOWEJ
-  **MN** TERENY ZABUDOWY MIESZKANIOWEJ JEDNORODZINNEJ
-  **RM** TERENY ZABUDOWY ZAGRODOWEJ W GOSPODARSTWIE ROLNYM
-  **ZP** TERENY ZIELENI URZĄDZONEJ
-  **Zn** TERENY ZIELENI NIEURZĄDZONEJ

-  **ZL** TERENY LASÓW
-  **ZZ** GRUNTY ROLNE PRZEZNACZONE DO ZALESIENIA
-  **KD-I** TERENY DRÓG PUBLICZNYCH (DROGA LOKALNA)
-  **KDW** TERENY DRÓG WEWNĘTRZNYCH
-  **ZZ** TERENY ZALEWOWE
-  **WS** TERENY WÓD POWIERZCHNIOWYCH ŚRÓDLĄDOWYCH
-  **R** TERENY ROLNICZE




II. SPOSOBY ZAGOSPODAROWANIA I ZABUDOWY TERENÓW:

-  KRZYWIŃSKO – OSIECKI OBSZAR CHRONIONEGO KRAJOBRAZU
- CAŁY OBSZAR OBJĘTY PLANEM
-  PAS GRUNTU ROLNEGO PRZEZNACZONY DO ZALESIENIA NA TERENACH
ZABUDOWY USŁUGOWEJ (OZN. 6 U)
-  PAS ZIELENI URZĄDZONEJ TOWARZYSZĄCEJ OBIEKTOM PRODUKCYJNYM
NA TERENACH OBIEKTÓW PRODUKCYJNYCH, SKŁADÓW I MAGAZYNÓW
(OZN. 1 P)
-  OBOWIĄZUJĄCA LINIA ZABUDOWY
-  NIEPRZEKRACZALNA LINIA ZABUDOWY
-  LINIA WEWNĘTRZNEGO PODZIAŁU NA TERENACH ZABUDOWY USŁUGOWEJ (OZN. 6 U)
- GRANICA DZIAŁKI BUDOWLANEJ
-  **1** OZNACZENIE DZIAŁKI BUDOWLANEJ
-  GRANICA OBSZARU KONSERWATORSKIEJ OCHRONY ARCHEOLOGICZNEJ
- CAŁY OBSZAR OBJĘTY PLANEM
-  STANOWISKO ARCHEOLOGICZNE AZP 62-28/42 WPISANE DO REJESTRU
ZABYTKÓW (OZN. 18 Zn,ZZ) WRAZ Z OBSZAREM CHRONIONYM STANOWIĄCYM
OTOCZENIE STANOWISKA
-  GRANICA STANOWISKA ARCHEOLOGICZNEGO- ORIENTACYJNA
62-28/43 NUMER STANOWISKA
-  KORYTARZ PRZEBIEGU SIECI (URZĄDZEŃ) INFRASTRUKTURY TECHNICZNEJ

III. OZNACZENIA ELEMENTÓW INFORMACYJNYCH NIEBĘDĄCYCH USTALENIAMI
PLANU

-  TOR KOLEJOWY NA TERENIE ZAMKNIĘTYM OZN. IS (PRZEBIEG ORIENTACYJNY)
-  NIEPRZEKRACZALNA LINIA ZABUDOWY W SĄSIEDZTWIE LINII KOLEJOWEJ
DLA BUDYNKÓW I BUDOWLI – OBOWIĄZUJE ROZPORZĄDZENIE MINISTRA
INFRASTRUKTURY Z DNIA 10 LISTOPADA 2004 R. W SPRAWIE WYMAGAN W
ZAKRESIE ODLEGŁOŚCI I WARUNKÓW DOPUSZCZAJĄCYCH USYTUOWANIE
BUDOWLI I BUDYNKÓW, DRZEW LUB KRZEWÓW, ELEMENTÓW OCHRONY
AKUSTYCZNEJ I WYKONYWANIA ROBÓT ZIEMNYCH W SĄSIEDZTWIE LINII
KOLEJOWEJ, A TAKŻE SPOSOBU URZĄDZANIA I UTRZYMYWANIA ZASŁON
ODŚNIEŻNYCH ORAZ PASÓW PRZECIWPÓŻAROWYCH (DZ. U. NR 249, POZ. 2500)
-  GŁÓWNY CIĄG KOMUNIKACJI WEWNĘTRZNEJ NA TERENIE OBIEKTÓW
PRODUKCYJNYCH, SKŁADÓW I MAGAZYNÓW (OZN. 1 P)
-  CZĘŚĆ WEJŚCIOWA NA DZIAŁKĘ BUDOWLANĄ NA TERENIE ZABUDOWY
USŁUGOWEJ (OZN. 6 U)
-  ISTNIEJĄCY RÓW MELIORACJI SZCZEGÓLWEJ NA TERENIE ZABUDOWY
USŁUGOWEJ (OZN. 6 U)

434 DROGA PUBLICZNA O KATEGORII WOJEWÓDZKIEJ NR 434
(ŁUBOWO- GOSTYN- RAWICZ)

-  KORYTARZ EKOLOGICZNY
-  TERENY KWALIFIKOWANE JAKO UŻYTEK EKOLOGICZNY
-  DRZEWIA PRZYDROŻNE DO ADAPTACJI

