

## **I. STRONA TYTUŁOWA**

## **II. SPIS ZAWARTOŚCI OPRACOWANIA:**

I.	STRONA TYTUŁOWA.....	1
II.	SPIS ZAWARTOŚCI OPRACOWANIA:.....	2
III.	OŚWIADCZENIE PROJEKTANTA .....	3
IV.	ZAŁĄCZNIKI PRAWNE.....	4
V.	ZAŁĄCZNIKI FORMALNE .....	9
VI.	OPIS OGÓLNY.....	19
VII.	OPIS TECHNICZNY .....	20
VIII.	INFORMACJE DO OPRACOWANIA PLANU BIOZ .....	21
IX.	ZESTAWIENIE RYSUNKÓW .....	23
X.	WYPIS Z REJESTRU GRUNTÓW .....	25
XI.	OŚWIADCZENIA O ZGODZIE .....	31

### III. OŚWIADCZENIE PROJEKTANTA

Projektanta oraz sprawdzającego o sporządzeniu projektu budowlanego zgodnie z obowiązującymi przepisami oraz zasadami wiedzy technicznej.

Projektant:

Ja niżej podpisany(a) **ROBERT JAMROŻY**  
(imię i nazwisko projektanta)

Zamieszkały(a) **ul. ŚLĄSKA 86c, 63-900 RAWICZ**

Sprawdzający:

Ja niżej podpisany(a) **STANISŁAW SOWIŃSKI**  
(imię i nazwisko projektanta)

Zamieszkały(a) **ul. REYMONTA 5, 56-200 GÓRA**

po zapoznaniu się z przepisami ustawy z dnia 7 lipca 1994 roku – Prawo budowlane (Dz. U. z 2000r. Nr 106, poz. 1126, z późn. Zm) zgodnie z art. 20ust. 4 tej ustawy

oświadczam, że projekt budowlany opracowany dla:

**GMINA GOSTYŃ**  
**ul. Rynek 2**  
**63-800 Gostyń**

dotyczący:

**Uaktualnienie dokumentacji na budowę ulicy Górnej w Gostyniu.**

**Dz. nr ew. 3211/4, 2175/38, 2127/3, 2107/11, 2108/1, 2109/1.**

(nazwa i rodzaj oraz adres całego zamierzenia budowlanego, rodzaj/-e obiektu/-ów bądź robot budowlanych, oznaczenie działki ewidencyjnej wg ewidencji gruntów i budynków poprzez określenie obrębu ewidencyjnego oraz numeru działki ewidencyjnej)

sporządziłem(am) zgodnie z obowiązującymi przepisami oraz zasadami wiedzy technicznej.

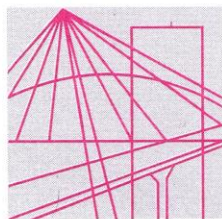
Świadomy odpowiedzialności karnej za podanie w niniejszym oświadczeniu nieprawdy, zgodnie z art. 233 Kodeksu Karnego, potwierdzam własnoręcznym podpisem prawdziwość danych zamieszczonych powyżej.

.....  
(podpis projektanta)

.....  
(podpis sprawdzającego)

#### **IV. ZAŁĄCZNIKI PRAWNE**

1. Zaświadczenie o przynależności projektanta do Okręgowej Izby inżynierów Budownictwa
2. Uprawnienia projektanta b. elektrycznej nr ewid. WKP/0146/POOE/08.
3. Zaświadczenie o przynależności sprawdzającego do okręgowej Izby Inżynierów Budownictwa
4. Uprawnienia sprawdzającego b. elektrycznej nr ewid. 600/84/Lo.
5. Uprawnienia sprawdzającego b. elektrycznej nr ewid. 1320/89/Lo.



P O L S K A  
I Z B A  
INŻYNIERÓW  
BUDOWNICTWA

Poznań, **2012-12-03**

## ZAŚWIADCZENIE

**Robert Jamroży**  
Pan/Pani .....  
**ul. Śląska 86 c**  
miejsce zamieszkania .....  
**63-900 Rawicz**

jest członkiem Wielkopolskiej Okręgowej Izby Inżynierów  
Budownictwa o numerze ewidencyjnym **WKP/IE/1394/03**  
i posiada wymagane ubezpieczenie od odpowiedzialności  
cywilnej.

Niniejsze zaświadczenie jest ważne od dnia **2013-01-01**  
do dnia **2013-12-31**

Z-ca Przewodniczącego  
Wielkopolskiej Okręgowej  
Izby Inżynierów Budownictwa

*inż. Włodzimierz Draber*

Wielkopolska Okręgowa Izba Inżynierów Budownictwa  
ul. Dworkowa 14, 60-602 Poznań, tel./fax 61 854 2014, 61 854 2011  
e-mail: wkp@wkp.piib.org.pl

ZA ZGODNOŚĆ Z ORYGINAŁEM  
24.09.2013 ROBERT JAMROŻY



OKRĘGOWA KOMISJA KWALIFIKACYJNA

słgn. akt WOIB-OKK-EP-0054-125/2008

Poznań, dnia 05 czerwca 2008 r.

## DECYZJA

Na podstawie art. 24 ust. 1 pkt 2 ustawy z dnia 15 grudnia 2000 r. o samorządach zawodowych architektów, inżynierów budownictwa oraz urbanistów (Dz. U. z 2001 r. Nr 5 poz. 42, z późn. zm.) i art. 12 ust. 1 pkt 1, art. 12 ust. 3 i 4, art. 13 ust. 1 pkt 1 oraz ust. 4, art. 14 ust. 1 pkt 5 ustawy z dnia 7 lipca 1994 r. Prawo budowlane (tekst jednolity: Dz. U. z 2006 r. Nr 156 poz. 1118) oraz § 24 ust. 1 rozporządzenia Ministra Infrastruktury z dnia 18 maja 2005 r. w sprawie samodzielnych funkcji technicznych w budownictwie (Dz. U. Nr 96 poz. 817) w związku z art. 5 ustawy Prawo budowlane z dnia 28 lipca 2005 r. o zmianie ustawy Prawo budowlane oraz o zmianie niektórych innych ustaw (Dz. U. Nr 163 poz. 1364)

decyzją Okręgowej Komisji Kwalifikacyjnej WOIB  
otrzymuje

Pan

**Robert Jamroży**

inżynier

kierunek: Elektrotechnika

urodzony dnia 04 sierpnia 1976 r. w Rawiczu

## UPRAWNIENIA BUDOWLANE nr ewidencyjny WKP/0146/POOE/08

do projektowania bez ograniczeń  
w specjalności instalacyjnej w zakresie sieci, instalacji i urządzeń  
elektrycznych i elektroenergetycznych

### UZASADNIENIE

W związku z uwzględnieniem w całości żądania strony, na podstawie art. 107 § 4 K.p.a. odstępuje się od uzasadnienia decyzji. Zakres nadanych uprawnień budowlanych wskazano na odwrocie decyzji.

#### Pouczenie

1. Podstawa do wykonywania samodzielnych funkcji technicznych w budownictwie stanowi wpis do centralnego rejestru Głównego Inspektora Nadzoru Budowlanego oraz na wpis na liście członków właściwej izby samorządu zawodowego.  
2. Od niniejszej decyzji służy odwołanie do Krajowej Komisji Kwalifikacyjnej Polskiej Izby Inżynierów Budownictwa w Warszawie, za pośrednictwem Wielkopolskiej Okręgowej Komisji Kwalifikacyjnej Wielkopolskiej Okręgowej Izby Inżynierów Budownictwa w Poznaniu w terminie 14 dni od daty jej doręczenia.



Skład orzekający

Okręgowej Komisji Kwalifikacyjnej

Przewodniczący – dr inż. Daniel Pawlicki

Członek Komisji – dr inż. Andrzej Barczyński

Członek Komisji – mgr inż. Szczepan Mikurenda

Na podstawie art. 12 ust. 1 pkt 1 i 5 ustawy Prawo budowlane Pan Robert Jamroży jest upoważniony w specjalności instalacyjnej w zakresie sieci, instalacji i urządzeń elektrycznych i elektroenergetycznych do:

- projektowania, sprawdzania projektów budowlanych w specjalności objętej niniejszymi uprawnieniami i sprawowania nadzoru autorskiego,
  - sprawowania kontroli technicznej utrzymywania obiektów budowlanych
- bez ograniczeń.**

Zgodnie z § 24 ust. 1 rozporządzenia Ministra Infrastruktury z dnia 18 maja 2005 r. w sprawie samodzielnych funkcji technicznych w budownictwie, niniejsze uprawnienia budowlane uprawniają do projektowania obiektu budowlanego, takiego jak: sieci, instalacje i urządzenia elektryczne i elektroenergetyczne, w tym kolejowe, trolejbusowe i tramwajowe sieci trakcyjne wraz z urządzeniami do zasilania i sterowania.

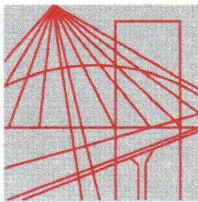
Na podstawie § 3 ust. 1 rozporządzenia Ministra Infrastruktury z dnia 18 maja 2005 r. w sprawie samodzielnych funkcji technicznych w budownictwie, uprawnienia do projektowania bez ograniczeń stanowią podstawę do sporządzania projektów zagospodarowania działki i terenu w w/w specjalności.

PRZEWODNICZĄCY  
Okręgowej Komisji Kwalifikacyjnej  
Wielkopolskiej Okręgowej Izby Inżynierów Budownictwa

dr inż. Daniel Pawlicki

Otrzymują:

1. Pan Robert Jamroży  
63-900 Rawicz, Masłowo, ul. Śląska 86c
2. Okręgowa Rada Izby
3. Główny Inspektor Nadzoru Budowlanego
4. a/a



DOLNOŚLĄSKA  
OKRĘGOWA  
I Z B A  
INŻYNIERÓW  
BUDOWNICTWA

Wrocław, dn. 2012-12-10

## ZAŚWIADCZENIE

Pan/Pani **Stanisław Sowiński**  
nazwisko rodowe .....  
miejsce zamieszkania **ul.Reymonta 5**  
**56-200 Góra**

jest członkiem  
Dolnośląskiej Okręgowej Izby Inżynierów Budownictwa  
o numerze ewidencyjnym **DOŚ/IE/0828/01**  
i posiada wymagane ubezpieczenie od odpowiedzialności cywilnej.

Niniejsze zaświadczenie jest ważne  
od dnia **2013-01-01** do dnia **2013-12-31**

DOLNOŚLĄSKA OKRĘGOWA  
IZBA INŻYNIERÓW BUDOWNICTWA

Dr hab. inż. Eugeniusz Hołała  
Przewodniczący Rady

(pieczęć i podpis Przewodniczącego Rady DOIIB)

Termin ważności niniejszego zaświadczenia można sprawdzić  
na stronie [www.piib.org.pl](http://www.piib.org.pl) w zakładce „Lista członków”

URZĄD WOJEWÓDZKI

w Lesznie

Nr ewid. 600/84/Lo

Leszno, dnia 2.05. 19 84 r.



DECYZJA O STWIERDZENIU PRZYGOTOWANIA ZAWODOWEGO do pełnienia samodzielnych funkcji technicznych w budownictwie

Na podstawie § 2 ust. 1 pkt. 1 i § 13 ust. 1 pkt. 4 lit. d

rozporządzenie Ministra Gospodarki Terenowej i Ochrony Środowiska z dnia 20 lutego 1975 r.

w sprawie samodzielnych funkcji technicznych w budownictwie (Dz. U. Nr 8, poz. 46) stwierdza

się, że: Obywatel(ka) STANISŁAW SOWIŃSKI (imię i nazwisko)

inżynier elektryk (tytuł naukowy - zawodowy)

urodzony(a) dnia 13 lutego 1950 r. w Wolowie

posiada przygotowanie zawodowe upoważniające do wykonywania samodzielnych funkcji

projektanta (rodzaj funkcji)

w specjalności instalacyjno - inżynierskiej (rodzaj specjalności techniczno-budowlanej)

w zakresie instalacji elektrycznych

(Specjalizacja zawodowa)

W.A. Nr. 104-44 P. MA-BUA/14 22.000 zł.

DN-14 11-84 22.000

Obywatel(ka): STANISŁAW SOWIŃSKI jest upoważniony(a) do:

sporządzania projektów instalacji elektrycznych.

Otrzymuje:

Ob. Stanisław Sowiński

zamieszkały

Góra ul. Miłosny Indów 2

a/a

Z wyrazami  
Główny Architekt  
Współdziałający

mgr inż. arch. Marian Jędruski

mgr inż. arch. Marian Jędruski



URZĄD WOJEWÓDZKI

w Lesznie  
Wydział Budowy i Architektury

Nr ewid. 1320/89/Lo

Leszno, dnia 11 lipca 1989r.

DECYZJA O STWIERDZENIU PRZYGOTOWANIA ZAWODOWEGO do pełnienia samodzielnych funkcji technicznych w budownictwie.

Na podstawie § 2 ust. 1 pkt. 1, § 5 ust. 1, § 7 i § 13 ust. 1 pkt. 4 lit. d rozporządzenia Ministra Gospodarki Terenowej i Ochrony Środowiska z dnia 20 lutego 1975r. w sprawie samodzielnych funkcji technicznych w budownictwie (Dz. U. Nr 8 poz. 46 i z 1988r. Nr 42 poz. 334) stwierdza się, że Obywatel

STANISŁAW SOWIŃSKI  
inżynier elektryk

urodzony dnia 13 lutego 1950r. w Wolowie, posiada przygotowanie zawodowe upoważniające do wykonywania samodzielnych funkcji

projektanta oraz kierownika budowy i robót

w specjalności instalacyjno-inżynierskiej w zakresie sieci elektrycznych.

Obywatel STANISŁAW SOWIŃSKI jest upoważniony do:

- 1/ sporządzania projektów sieci elektrycznych-napowietrznych i kablowych oraz stacji i urządzeń elektroenergetycznych,
- 2/ kierowania, nadzorowania i kontrolowania budowy i robót, kierowania i kontrolowania wytworzenia konstrukcyjnych elementów sieci oraz oceniania i badania stanu technicznego w zakresie sieci elektrycznych-napowietrznych i kablowych oraz stacji i urządzeń elektroenergetycznych.

Otrzymuje:

1/ Ob. Stanisław Sowiński

ul. Reymonta 5

56-200 Góra

2/ a/a



mgr inż. arch. Marian Jędruski



## **V. ZAŁĄCZNIKI FORMALNE**

1. Warunki likwidacji kolizji ENEA Operator nr OD5/RD8-2/ZM2/12898/2013 z dn. 29.05.2013r.
2. Opinia ZUDP w Gostyniu nr 245/2013 z dn. 08.07.2013
3. Decyzja Gminy Gostyń nr GK.7230.124.2013 z dn. 22.07.2013r.
4. Uzgodnienie Enea Operator Sp. z o.o. nr 50/R08-2/ZM2/2013 z dn. 13.08.2013r.

Kościan, dnia 29.05.2013 r.

**Gmina Gostyń**  
**Ul. Rynek 2**  
**63-800 Gostyń**

Warunki likwidacji kolizji nr OD5/RD8-2/ZM2/ 12 898 /2013

W odpowiedzi na pismo Biura Projektowego Drogownictwa „Rondo”, Rawicz, ul. Zofii Ryblewskiej-Cichońskiej 4D działającego z upoważnienia Burmistrza Gostynia, ENEA Operator Sp. z o.o. Oddział Dystrybucji Poznań Rejon Dystrybucji Leszno informuje, że w obrębie planowanego zagospodarowania nieruchomości gruntowych położonych w miejscowości Gostyń, ul. Górna występuje kolizja planowanej modernizacji drogi gminnej z istniejącą infrastrukturą elektroenergetyczną średniego napięcia SN-15 kV, niskiego napięcia nn-0,4 kV oraz oświetlenia. ENEA Operator Sp. z o.o. wstępnie wyraża zgodę na przebudowę istniejącej infrastruktury elektroenergetycznej SN-15 kV, nn-0,4 kV oraz oświetlenia kolidującej z planowaną inwestycją pod warunkiem, że usunięcie kolizji odbędzie się na koszt wnioskodawcy oraz, że projekt zostanie sporządzony zgodnie z obowiązującymi normami i przepisami.

**I. Według wstępnej oceny kolizja dotyczy:**

1. Sieci średniego napięcia SN-15 kV, sieci niskiego napięcia nn-0,4 kV oraz sieci oświetleniowej zlokalizowanych na ul. Górnej w miejscowości Gostyń.

**II. Wymagania techniczne**

1. Należy opracować przez uprawnionego projektanta branży elektrycznej projekt przebudowy istniejącej sieci średniego napięcia SN-15 kV, sieci niskiego napięcia nn-0,4 kV oraz sieci oświetleniowej w sposób nie kolidujący z planowaną modernizacją drogi gminnej – ul. Górna w Gostyniu.
2. Nowo budowaną sieć elektroenergetyczną lokalizować w miejscu ogólnodostępnym, umożliwiającym swobodny do niej dostęp służb eksploatacyjnych ENEA Operator Sp. z o.o.
3. Przy projektowaniu przebudowy sieci elektroenergetycznej SN-15 kV oraz nn-0,4 kV stosować się do wymogów odpowiednich norm i przepisów.

**III. W celu usunięcia kolizji należy:**

1. Zlecić opracowanie projektu przebudowy zgodnie z obowiązującymi przepisami i normami.
2. Na etapie projektowania zakres niezbędnych prac oraz szczegóły przyjętych w projekcie rozwiązań technicznych **należy koniecznie uzgodnić** w Oddziale Dystrybucji Poznań Rejon Dystrybucji Leszno Sekcja Majątku Sieciowego 2, Kościan, ul. Północna 3.
3. Należy ustanowić na rzecz ENEA Operator Sp. z o.o. oraz ENEA S.A. (części oświetleniowej), ograniczone prawo rzeczowe w postaci nieodpłatnej na czas nieoznaczony służebności przesyłu na nieruchomościach, na których będą posadowione urządzenia infrastruktury elektroenergetycznej. Zakres wykonywania ww. prawa będzie polegał na korzystaniu (eksploatacji, dokonywaniu kontroli, przeglądów, konserwacji, modernizacji i remontów, usuwaniu awarii, wymianie urządzeń infrastruktury elektroenergetycznej oraz na prawie wstępu na obciążony grunt w celu przeprowadzenia przedmiotowych prac), przez ENEA Operator Sp. z o.o. oraz ENEA S.A. ze stanowiących jej własność, posadowionych na tych nieruchomościach urządzeń infrastruktury elektroenergetycznej w postaci sieci elektroenergetycznej SN-15 kV, nn-0,4 kV oraz oświetlenia.
4. W przypadku projektowania infrastruktury elektroenergetycznej SN-15 kV, nn-0,4 kV oraz oświetlenia w pasie drogowym, gdy przebudowa będzie realizowana w sposób inny aniżeli z art. 32 Ustawy o drogach publicznych z dnia 21 marca 1985r. ( Dz. U. nr 19, poz. 115 z późn. zm., Inwestor dostarczy zezwolenie (ostateczną decyzję) na rzecz ENEA Operator Sp. z o.o.

Rejon Dystrybucji Leszno  
ul. Północna 3, 64-000 Kościan  
tel. +48 / 65 511 85 00  
fax +48 / 65 511 86 90

www.operator.enea.pl

ENEA Operator Sp. z o.o.  
60-479 Poznań, ul. Strzeszyńska 58  
REGON 300455398, NIP 782-23-77-160  
Sąd Rejonowy Poznań Nowe Miasto i Wilda  
w Poznaniu, VIII Wydział Gospodarczy  
Krajowego Rejestru Sądowego nr KRS: 0000269806  
Kapitał zakładowy: 4 678 050 000 PLN



- Oddział Dystrybucji Poznań na posadowienie urządzeń infrastruktury elektroenergetycznej SN-15 kV, nn-0,4 kV oraz sieci oświetleniowej w pasie drogowym.
5. Projekt budowlany usunięcia kolizji wraz z dokumentacją prawną należy przedłożyć do sprawdzenia pod kątem zgodności z wydanymi warunkami na likwidację kolizji w Oddziale Dystrybucji Poznań Rejon Dystrybucji Leszno, Kościan, ul. Północna 3.
  6. Po uzyskaniu pozwolenia na budowę proszę zgłosić się w Sekcji Majątku Sieciowego 2 Rejonu Dystrybucji Leszno, Kościan, ul. Północna 3, pok. 103 z kosztorysem inwestorskim w celu zawarcia umowy na usunięcie kolizji. Sposób przekazania na majątek ENEA Operator Sp. z o.o. oraz części oświetleniowej na majątek ENEA S.A. nowo wybudowanych odcinków infrastruktury elektroenergetycznej w zamian za zlikwidowany będzie regulowała umowa.
  7. Inwestor ponosi pełną odpowiedzialność karną i materialną za uszkodzenia urządzeń elektroenergetycznych powstałe w czasie wykonywania robót oraz za uszkodzenia i szkody które mogły powstać na skutek prowadzenia robót.
  8. Wynikający z dokumentacji stan uzbrojenia podziemnego może być z nią niezgodny albo może nie obejmować wszystkich instalacji podziemnych. W związku z tym wszelkie roboty ziemne muszą zostać poprzedzone przekopami kontrolnymi zaś urządzenia podziemne należy zinwentaryzować oraz zawiadomić ich użytkowników.
  9. W trakcie budowy przy użyciu sprzętu zmechanizowanego należy zachować wszystkie wymagania Instrukcji organizacji bezpiecznej pracy przy urządzeniach i instalacjach energetycznych w ENEA Operator Sp. z o.o. i Rozporządzenia Ministra Infrastruktury z dnia 6 lutego 2003r. w sprawie bezpieczeństwa i higieny pracy podczas wykonywania robót budowlanych (Dz.U. 03.47.401 z dnia 19 marca 2003r.).
  10. Materiały z demontażu, których właścicielem jest ENEA Operator Sp. z o.o. lub ENEA S.A., należy zutylizować w sposób uzgodniony z Rejonem Dystrybucji Leszno.
  11. Anuluje się warunki nr OD5/RD5/ZM/21218/2008 z dnia 12.11.2008 r.

Niniejsze warunki są ważne do dnia 30.09.2012 r.

**UWAGA:**

1. Niniejsze warunki nie stanowią uzgodnienia projektu technicznego.
2. W przypadku wystąpienia przez Inwestora z wnioskiem o wydanie warunków przyłączenia przedmiotowe warunki kolizji mogą ulec zmianie. O powyższym fakcie należy powiadomić ENEA Operator Sp. z o.o. Rejon Dystrybucji Leszno.

SEKCJA ROZWOJU 2  
KIEROWNIK

Bronisław Nadobnik

K/o:

1. RD8-2/ZM2

STAROSTA GOSTYŃSKI  
Zespół Uzgadniania Dokumentacji Projektowej  
ul. Poznańska 200  
63-800 Gostyń  
ZUD.4290.245.2013

Gostyń 2013-07-08

## OPINIA NR 245/2013

opinii dokumentacji projektowej

Podstawa prawna wydania opinii:

art. 27 i 28 ustawy z dnia 17 maja 1989 r. "Prawo geodezyjne i kartograficzne" (Dz. U. z 2010 r. nr 193 poz 1287) oraz § 20 ust. 1 Rozporządzenia Ministra Rozwoju Regionalnego i Budownictwa z dnia 2 kwietnia 2001 r. w sprawie geodezyjnej ewidencji sieci uzbrojenia terenu oraz zespołów uzgadniania dokumentacji projektowej (Dz. U. z 2001 r. Nr 38 poz. 455).

**Przedmiot uzgodnienia:** 11 sieć elektroenergetyczna

**Charakterystyka:** sieć elektroenergetyczna Gostyń rejon ul. Górnej  
-aktualizacja ZUDP - 449/2008

**Dla:** Robert Jamróży ROBOTECH

**Data wpływu do zespołu:** 2013-06-26

Zespół Uzgadniania Dokumentacji Projektowej  
Stwierdza że obiekt położony:

**Gostyń rejon ul. Górnej**

**Inwestor:** Gmina Gostyń  
63-800 GOSTYŃ,  
Rynek 2

**Jednostka projektowa:**

BIURO PROJEKTOWE DROGOWNICTWA "RONDO" Zdzisław Olejnik

**Data posiedzenia:** 2013-06-26

**Uwagi i zalecenia:**

**Telekomunikacja Polska S.A. Rejon Zachodni Obsługi Klienta we Wrocławiu Dział Ewidencji i Zarządzania Zasobami Sieci w Poznaniu** –przedstawiciel nieobecny.

**ZUDP:**

- Szczególną uwagę należy zwrócić na zachowanie normatywnych odległości w przypadku zbliżeń i skrzyżowań z siecią telekomunikacyjną, stosując odpowiednie zabezpieczenia przed jej uszkodzeniem.
- Lokalizację podziemnych urządzeń telekomunikacyjnych w terenie należy potwierdzić za pomocą próbnych przekopów.
- W miejscach skrzyżowań i zbliżeń z urządzeniami telekomunikacyjnymi prace ziemne wykonywać ręcznie z zachowaniem ostrożności, zgodnie z obowiązującymi przepisami techniczno-budowlanymi pod ścisłym nadzorem TP S.A.

**Wielkopolska Spółka Gazownictwa Sp. z o. o. Oddział Zakład Gazowniczy w Poznaniu Rejon Dystrybucji Gazu Gostyń** – uzgadnia z uwagami:

- 1.Przed przystąpieniem do prac należy wykonać próbne przekopy celem ustalenia posadowienia gazociągów.
- 2.W miejscach zbliżeń z gazociągami zachować normatywną odległość (Dz. U. Nr 97 z 11 września 2001r.poz.1055).
- 3.Szczególną uwagę trzeba zwracać na skrzyżowaniu z siecią gazową (PN-91/M-3501) stosując odpowiednie zabezpieczenia przed jej uszkodzeniem(PN/E-05125,PN/E-05100).



4. Roboty ziemne w pobliżu gazociągów należy wykonywać ręcznie bez użycia sprzętu mechanicznego. Na trasie wykreślonych gazociągów znajdują się przyłącza gazowe do budynków.

5. Przed rozpoczęciem robót ziemnych wykonawca tych robót musi powiadomić Rozdz. Gazu w Gostyniu o terminie ich rozpoczęcia.

**ENEA Operator Sp. z o.o. Oddział Dystrybucji Poznań Rejon Dystrybucji Leszno –**

W miejscach skrzyżowań i zbliżeń do istniejących urządzeń elektroenergetycznych ENEA Operator, Sp. z o.o. prace należy wykonywać przy użyciu narzędzi ręcznych i zachować wymagane przepisami odległości, stosując odpowiednie zabezpieczenia przed ich uszkodzeniem przypadku wystąpienia kolizji projektowanych obiektów z istniejącymi urządzeniami elektroenergetycznymi, usunięcie jej należy zrealizować w uzgodnieniu z ENEA Operator Sp. z o.o., kosztem i staraniem inwestora. Rozpoczęcie robót należy zgłosić do Posterunku Energetycznego w Gostyniu.

**Zakład Wodociągów i Kanalizacji Sp. z o.o. w Gostyniu** - W miejscu skrzyżowań lub w pobliżu urządzeń wod-kan. wykopy należy wykonywać ręcznie.

Nie wyklucza się istnienia w terenie innych nie wykazanych na mapie urządzeń wod.-kan. podziemnych, które nie były zgłoszone do inwentaryzacji, lub o których brak informacji w ZWiK w Gostyniu Sp. z o.o.

**Urząd Miejski w Gostyniu** - uzgodniono w zakresie dróg gminnych.

**PZD w Gostyniu** - bez uwag.

**Powiatowy Inspektorat Nadzoru Budowlanego** – bez uwag.

**Przewodniczący ZUDP:**

Zobowiązuje się wykonawcę prac inwestycyjnych do ochrony i zabezpieczenia znajdujących się na terenie realizowanej inwestycji punktów osnowy geodezyjnej i punktów granicznych (Dz. U. Nr 30 poz.163 art.15.1).

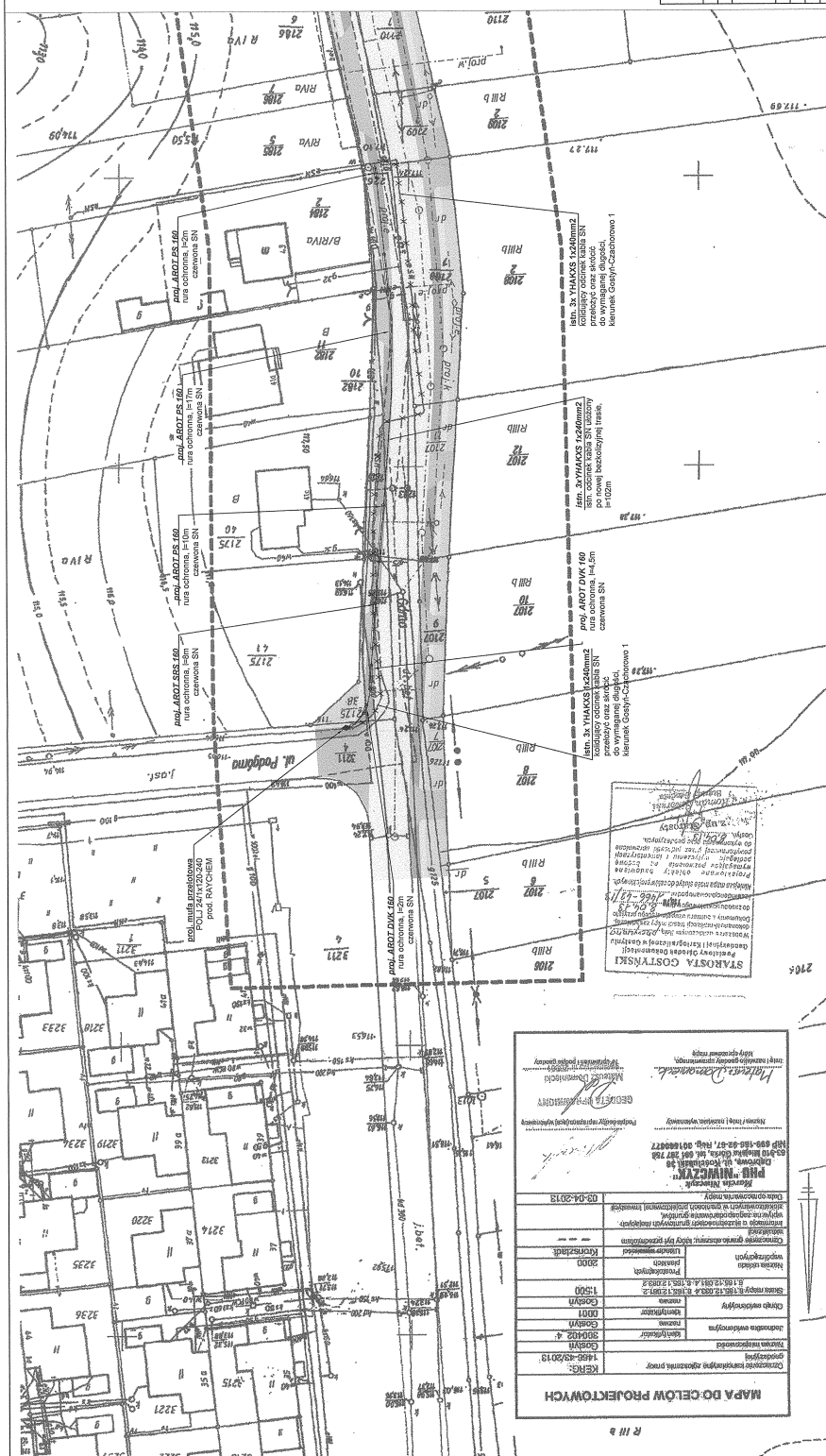
W przypadku zniszczenia lub uszkodzenia w/w punktów, osoby odpowiedzialne za ochronę i zabezpieczenie punktów osnowy geodezyjnej i punktów granicznych podlegają karze grzywny.(Dz. U. Nr 30 poz.163 art.481 z późniejszymi zmianami).

**Uwaga:** Uzgodnienie niniejsze jest opinią techniczną i nie zastępuje pozwolenia na budowę wydanego zgodnie z obowiązującymi przepisami prawa budowlanego.

Przedłożony projekt został przez Zespół uzgodniony z zachowaniem wyżej wymienionych uwag.

Nie podlega opłacie skarbowej zgodnie z art. 3 ustawy z 16.11.2006 r. o opłacie skarbowej (Dz. U. 2006r.Nr 225, poz.1635)

z up. Starosty  
Przewodniczący Zespołu  
Uzgadniania Dokumentacji  
Projektowej  
*Andrzej Pospieszynski*

[illegible]



GK.7230.124.2013

Gostyn, 2013-07-22

**Pan**

**Zdzisław Olejnik**

**ul. Zofii Ryblewskiej – Cichońskiej 4D**

**63-900 Rawicz**

**Pełnomocnik**

**Gminy Gostyn**

**Rynek 2**

**63-800 Gostyn**

Odpowiadając na pismo z dnia 15 lipca 2013 roku Urząd Miejski w Gostyniu Wydział Gospodarki Komunalnej informuje, że wyraża zgodę na lokalizację projektowanej linii energetycznej SN w związku z usunięciem kolizji przy budowie drogi ul. Górnej w Gostyniu na działkach ewidencyjnych nr 3211/4, 2127/3, 2109/1, pod następującymi warunkami:

1. Trasę linii energetycznej SN lokalizować, zgodnie z przedstawionym planem sytuacyjnym.
2. Po zakończeniu robót zajmowany teren przywrócić do stanu pierwotnego.
3. Przed przystąpieniem do prac należy poinformować tutejszy Urząd.
4. W przypadku modernizacji lub przebudowy drogi koszty związane z przełożeniem lub przebudową linii kablowej zobowiązany jest pokryć właściciel tej linii.
5. Zgodnie z art. 30 pkt. 1 ust. 1 ustawy z dnia 7 lipca 1994 roku Prawo budowlane (Dz. U. z 2003r. Nr 80 poz. 718) inwestor winien dokonać zgłoszenia właściwemu organowi.

NACZELNIK  
Wydziału Gospodarki Komunalnej

Mariusz Kojeczný

Sprawę prowadzi: Przemysław Przybył  
Wydział: Gospodarki Komunalnej  
tel./e-mail: 065 5752137, [pprzybyl@um.gostyn.pl](mailto:pprzybyl@um.gostyn.pl)

NIP: 696-175-03-43  
REGON: 411050646  
Konto: BZ WBK S.A. 51 1090 1258 0000 0000 2501 3864



PRZEJRZYSTA POLSKA



PRZYJAZNY URZĄD  
ADMINISTRACJI  
SAMORZĄDOWEJ

Strona 1 z 1





**ENEA Operator Sp. z o.o. Rejon Dystrybucji Leszno**  
**PROJEKT UZGODNIONO**

Pod względem zgodności z warunkami technicznymi  
 005/R08-2/2M2/12098/2013 z dnia 29.05.2013  
 (z późniejszymi zmianami) oraz pod względem rozwiązań technicznych  
 - bez uwag/ z uwagami podanymi w załączonym piśmie.

Uzg. znak 005/R08-2/2M2/2013  
 Kościan, dnia 13.08.2013 podpis i pieczęć imienna

SEKCIJA PRACOWNI  
 KIEROWNIK  
 Jan Hordecki



## **VI. OPIS OGÓLNY**

### **1. Podstawa opracowania**

- Zlecenie Inwestora.
- Uzgodnienia z Inwestorem.
- Podkłady geodezyjne.
- Warunki likwidacji kolizji ENEA Operator nr OD5/RD8-2/ZM2/12898/2013 z dn. 29.05.2013r.
- Opinia ZUDP w Gostyniu nr 245/2013 z dn. 08.07.2013
- Obowiązujące przepisy i normy.

### **2. Cel i zakres opracowania**

Przedmiotem opracowania jest projekt stanowiący podstawę formalno-prawną i techniczną do wykonania inwestycji obejmującej przebudowę sieci elektroenergetycznej SN związanej z budową drogi oraz kanalizacji sanitarnej i deszczowej na ul. Górnej w Gostyniu na odcinku od ul. Wielkopolskiej do ul. Podgórnej.

Zakres opracowania:

- usunięcie kolizji kabla SN,
- zabezpieczenie istniejącego kabla przez montaż rur ochronnych.

## VII. OPIS TECHNICZNY

### 1. Zakres przebudowy

Istniejącą linię kablową SN wskazaną na załączonym planie sytuacyjnym należy odkopać i przełożyć w rów kablowy przewidziany poza obszarem projektowanej drogi. Istniejący kabel 3x YHAKXS 1x240mm<sup>2</sup> należy skrócić do wymaganej długości oraz zmufować linię. Projektuje się dwudzielne rury ochronne z tworzywa sztucznego typu AROT SRS/DVK 160 koloru czerwonego które należy nałożyć na istniejący kabel we wskazanych miejscach.

W celu uniknięcia osiadania gruntu w przyszłości oraz zapewnienia prawidłowej współpracy pomiędzy rurą a gruntem, zaleca się zagęszczenie podsypki i obsypki, które nie powinno być mniejsze niż 85%.

#### Wytyczne zabezpieczania kabli SN:

- trasy kabli wytyczyć geodezyjnie wg wskreślenia na planie sytuacyjnym,
- przy istniejących skrzyżowaniach z projektowaną drogą zastosować rury ochronne AROT SRS/DVK 160,
- kabel przykryć 10 cm warstwą piachu i 15cm warstwą rodzimego gruntu a następnie ułożyć czerwona folię o szerokości 20cm,
- temperatura kabla w czasie zabezpieczania nie może być niższa od 0 °C,
- na kablu umieścić oznaczniki z opisem: „Właściciel, typ kabla, (rok budowy),
- linię kablową zinwentaryzować geodezyjnie przed zasypaniem,
- prace prowadzić zgodnie z normą N SEP-E-004.

### 2. Zestawienie materiałów

Lp.	Nazwa	j.m.	ilość
1.	Przełożenie kabla SN	m	100
2.	Skrócenie kabla SN	m	10
3..	Mufa przelotowa POLJ 24/1x120-240	kpl	1
4.	Piasek	m <sup>3</sup>	4
5.	Rura ochronna AROT SRS 160	m	35
6.	Rura ochronna AROT DVK 160	m	10

Opracował:

## VIII. INFORMACJE DO OPRACOWANIA PLANU BIOZ

### 1. Zakres robót dla całego zamierzenia budowlanego oraz kolejność realizacji poszczególnych obiektów:

- wytyczenie trasy kabla,
- wykonanie wykopów,
- przełożenie kabli,
- zabezpieczenie kabli rurami ochronnymi,
- inwentaryzacja powykonawcza,
- zasypanie wykopów,
- wykonanie pomiarów kontrolnych,

### 1. Wykaz istniejących obiektów budowlanych:

- stacja transformatorowa,
- budynki mieszkalne,
- droga

### 2. Wskazanie elementów zagospodarowania działki lub terenu, które mogą stwarzać zagrożenie bezpieczeństwa i zdrowia ludzi:

- droga,
- sieci podziemne.

### 3. Wskazanie dotyczące przewidywanych zagrożeń występujących podczas realizacji robót budowlanych, określające skalę i rodzaje zagrożeń oraz miejsce i czas wystąpienia:

- zagrożenie porażenia prądem elektrycznym przy odłączaniu i załączaniu napięcia,
- zagrożenie przy rozładunku bębnow z kablami,
- zagrożenie potrącenia przez pojazdy związane z ruchem drogowym,
- zagrożenie przy robotach ziemnych i niezabudowanych otworach.

### 4. Wskazanie sposobu prowadzenia instruktażu pracowników przed przystąpieniem do realizacji robót szczególnie niebezpiecznych:

#### PODSTAWOWE ZASADY BEZPIECZEŃSTWA PRACY PRZY URZĄDZENIACH ELEKTROENERGETYCZNYCH

Pracownicy wykonujący prace przy urządzeniach elektroenergetycznych muszą posiadać odpowiednie zaświadczenia kwalifikacyjne i powinni być przeszkoleni w zakresie ratowania osób porażonych prądem elektrycznym.

Prace przy urządzeniach elektrycznych wykonywać **po wyłączeniu spod napięcia** zgodnie z wymaganiami bezpieczeństwa i higieny pracy przy urządzeniach elektroenergetycznych;

#### ROBOTY ZIEMNE

Przed przystąpieniem do robót ziemnych należy zapoznać z projektem technicznym i trasami sieci i urządzeń podziemnych. Należy je oznakować na terenie prowadzonych robót oraz określić ich bezpieczną odległość od wykopu w poziomie i pionie. Przy braku rozeznania co do uzbrojenia terenu wykopy o głębokości większej niż 0.4m prowadzić ręcznie. W przypadku odkrycia jakichkolwiek przewodów instalacyjnych, należy bezzwłocznie przerwać roboty do czasu ustalenia pochodzenia

tych instalacji i określenia, czy i w jaki sposób możliwe jest w tym miejscu dalsze bezpieczne prowadzenia prac. Wykopy w miejscach dostępnych dla osób niezatrudnionych przy robotach należy zabezpieczyć przed przypadkowym wypadnięciem osób postronnych. Załadunek i wyładunek bębnow z kablami może dokonywany wyłącznie przy użyciu dźwigu albo ramp pochylni. Zabrania się wyładunku przez zrzucanie ich z samochodu lub ramp. Bęben z kablami należy ustawić na stojakach kablowych na gruncie twardym i równym. Oś bębna wypoziomować. Hamowanie obrotów bębna za pomocą deski metodą dźwigni.

#### BEZPIECZEŃSTWA PRACY PRZY STOSOWANIU SPRZĘTU CIĘŻKIEGO

Przy wykonywaniu wykopów koparką należy uzyskać zgodę inwestora i sprawdzić czy na trasie znajdują się sieci i urządzenia podziemne. Koparkę może obsługiwać jedynie pracownik posiadający odpowiednie uprawnienia. W zasięgu działania koparki zabrania się przebywania brygadzie kablowej i osobom postronnym.

#### **Uwagi:**

- **używać materiały dopuszczone do stosowania w budownictwie,**
- **prace wykonać zgodnie z projektem branżowym, planem bioz i obowiązującymi przepisami PN/E , PBUE oraz BHP,**
- **opracować projekt organizacji ruchu drogowego.**

**5. Wskazanie środków technicznych i organizacyjnych, zapobiegających niebezpieczeństwom wynikającym z wykonywania robót budowlanych w strefach szczególnego zagrożenia zdrowia lub w ich sąsiedztwie, w tym zapewniających bezpieczną i sprawną komunikację, umożliwiającą szybką ewakuację na wypadek pożaru, awarii i innych zagrożeń:**

- drogi dojazdowe powinny być przejezdne, zabrania się składowania na nich materiałów budowlanych, gromadzenia sprzętu itp.,
- na placu budowy w widocznym miejscu powinien znajdować się sprzęt p.poż.,
- umieszczenie we wszelkich, widocznych miejscach, tablic ostrzegawczo-informacyjnych.

Opracował:

## **IX. ZESTAWIENIE RYSUNKÓW**

1. Plan sytuacyjny





## X. WYPIS Z REJESTRU GRUNTÓW

POWIATOWY  
OSRODEK DOKUMENTACJI  
GEODEZYJNEJ I KARTOGRAFICZNEJ  
ul. Poznańska 200, 63-800 Gostyń  
tel./fax (0-65) 572 54 75, tel. (0-65) 575 25 15  
e-mail: 16.76.926, Regon 41116517

EGR. 421. 1125. 2013

### Wykaz właścicieli i władających

z dnia 11.04.2013

Jednostka ewidencyjna: 300402\_4, Gostyń - miasto

Obręb numer: 0001

nazwa: Gostyń

Nazwisko i imię (Nazwa) właściciela lub władającego	Charakter władania	Udział	Adres zamieszkania (siedziba)
RATAJCZAK SŁAWOMIR (STEFAN, TERESA), PESEL: 65072610290	współwłaściciel	1/1M	GOSTYŃ, STRZELECKA 3
RATAJCZAK HANNA (HENRYK, ANNA), PESEL: 72071408146	współwłaściciel	M	63-800 GOSTYŃ, STRZELECKA 3

Ark.	Działka	Pow.	Położenie	KW	Jedn. rej.
24	2107/9	0.0116		PO1Y/00005991/8	G.407
		dr	0.0116		

Id dz: 300402\_4.0001.2107/9

24	2107/11	0.0166		PO1Y/00005991/8	G.407
		dr	0.0166		

Id dz: 300402\_4.0001.2107/11

25	2175/38	0.0289	GÓRNA	PO1Y/00005991/8	G.407
		dr	0.0289		

Id dz: 300402\_4.0001.2175/38

Uwagi: Ustanowienie na działce 2175/38, na rzecz każdorazowych właścicieli działki nr 2175/41, służebności gruntowej polegającej na prawie korzystania z działki nr 2175/38- w zakresie swobodnego przechodu i przejazdu od i do drogi publicznej oraz umożliwienia przeprowadzenia, jak też utrzymania wszelkich mediów, w tym także sieci kanalizacji deszczowej

Działek: 3 Pow. gruntów razem: 0.0571

Nazwisko i imię (Nazwa) właściciela lub władającego	Charakter władania	Udział	Adres zamieszkania (siedziba)
IGNASZEWSKA HELENA (JÓZEF, MARIA), PESEL: 48021506707	właściciel	1/1	63-800 GOSTYŃ, GÓRNA 51
IGNASZEWSKI MICHAŁ (STEFAN, HELENA), PESEL: 76120804390	dzierżawca	1/1	63-800 GOSTYŃ, GÓRNA 51

Uwagi :  
dzierżawa na okres 10 lat do dnia 23.06.2013r.

Ark.	Działka	Pow.	Położenie	KW	Jedn. rej.
24	2114/1	0.0325	GÓRNA	PO1Y/00002231/2	G.594
		dr	0.0325		

Id dz: 300402\_4.0001.2114/1

Uwagi: ustanowienie- na rzecz każdorazowego właściciela dz. 2114/3, służebności gruntowej przejazdu i przechodu. (zm.47/2013)

Działek: 1 Pow. gruntów razem: 0.0325

Strona 1 z 6

Nazwisko i imię (Nazwa) właściciela lub władającego	Charakter władania	Udział	Adres zamieszkania (siedziba)
--	-----------------------	--------	-------------------------------

KULAK ZBIGNIEW JERZY (STANISŁAW, ANNA), PESEL: 53032302130	współwłaściciel	1/1M	63-800 GOSTYŃ, WROCŁAWSKA 254
WUJEK ANNA (STEFAN, IRENA), PESEL: 52021702308	współwłaściciel	M	63-800 GOSTYŃ, WROCŁAWSKA 254

Ark.	Działka	Pow.	Położenie	KW	Jedn. rej.
24	2108/1	0.0396		3838	G.811
		dr	0.0396		

Id dz: 300402\_4.0001.2108/1

Działek: 1 Pow. gruntów razem: 0.0396

Nazwisko i imię (Nazwa) właściciela lub władającego	Charakter władania	Udział	Adres zamieszkania (siedziba)
--	-----------------------	--------	-------------------------------

POLASZEK STANISŁAWA MARIANNA, PESEL: 38012207287	właściciel	1/1	
--	------------	-----	--

Ark.	Działka	Pow.	Położenie	KW	Jedn. rej.
24	2116/1	0.0159	GÓRNA	PO1Y/00029879/1	G.1021
		dr	0.0159		

Id dz: 300402\_4.0001.2116/1

Działek: 1 Pow. gruntów razem: 0.0159

Nazwisko i imię (Nazwa) właściciela lub władającego	Charakter władania	Udział	Adres zamieszkania (siedziba)
--	-----------------------	--------	-------------------------------

ANDRZEJEWSKI PAWEŁ (LUDWIK, HELENA), PESEL: 63042200698	właściciel	1/1	63-800 GOSTYŃ, GÓRNA 47
---	------------	-----	-------------------------

Ark.	Działka	Pow.	Położenie	KW	Jedn. rej.
24	2112/1	0.0322		PO1Y/00018121/3	G.1225
		dr	0.0322		

Id dz: 300402\_4.0001.2112/1

Działek: 1 Pow. gruntów razem: 0.0322

Nazwisko i imię (Nazwa) właściciela lub władającego	Charakter władania	Udział	Adres zamieszkania (siedziba)
--	-----------------------	--------	-------------------------------

GORYNIA PIOTR	właściciel	1/1	GOSTYŃ
---------------	------------	-----	--------

Ark.	Działka	Pow.	Położenie	KW	Jedn. rej.
24	2107/7	0.0060		PO1Y/00003656/4	G.1438
		dr	0.0060		

Strona 2 z 6



Id dz: 300402\_4.0001.2107/7

Działek: 1 Pow. gruntów razem: 0.0060

Nazwisko i imię (Nazwa) właściciela lub władającego	Charakter władania	Udział	Adres zamieszkania (siedziba)
PAZOŁA ROMAN KAZIMIERZ (ANTONI, ZOFIA), PESEL: 61022811674	właściciel	1/1	63-800 GOSTYŃ, GÓRNA 73

Ark.	Działka	Pow.	Położenie	KW	Jedn. rej.
25	2440/36	0.0180		7272	G.1942
	dr	0.0180			

Id dz: 300402\_4.0001.2440/36

Działek: 1 Pow. gruntów razem: 0.0180

Nazwisko i imię (Nazwa) właściciela lub władającego	Charakter władania	Udział	Adres zamieszkania (siedziba)
GMINA GOSTYŃ, REGON: 411050646	właściciel	1/1	GOSTYŃ

Ark.	Działka	Pow.	Położenie	KW	Jedn. rej.
24	2109/1	0.0125	GÓRNA	PO1Y/00037976/0	G.2419
	dr	0.0125			

Id dz: 300402\_4.0001.2109/1

24	2115/1	0.0286		PO1Y/00038316/3	G.2419
	dr	0.0286			

Id dz: 300402\_4.0001.2115/1

24	2118/1	0.0055	GÓRNA	PO1Y/00037976/0	G.2419
	dr	0.0055			

Id dz: 300402\_4.0001.2118/1

25	2437/10	0.0173		PO1Y/00037976/0	G.2419
	dr	0.0173			

Id dz: 300402\_4.0001.2437/10

25	2439/6	0.0160	GÓRNA	PO1Y/00037976/0	G.2419
	dr	0.0160			

Id dz: 300402\_4.0001.2439/6

Działek: 5 Pow. gruntów razem: 0.0799

Nazwisko i imię (Nazwa) właściciela lub władającego	Charakter władania	Udział	Adres zamieszkania (siedziba)
GMINA GOSTYŃ, REGON: 411050646	właściciel	1/1	GOSTYŃ

Strona 3 z 6

Ark.	Działka	Pow.	Położenie	KW	Jedn. rej.
25	2204/3	0.0026		36497	G.2550
		dr	0.0026		

Id dz: 300402\_4.0001.2204/3

Działek: 1 Pow. gruntów razem: 0.0026

Nazwisko i imię (Nazwa) właściciela lub władającego	Charakter władania	Udział	Adres zamieszkania (siedziba)
GMINA GOSTYŃ, REGON: 411050646	właściciel	1/1	63-800 GOSTYŃ, WROCŁAWSKA 256

Ark.	Działka	Pow.	Położenie	KW	Jedn. rej.
24	2111/1	0.0179		PO1Y/00037976/0	G.2725
		dr	0.0179		

Id dz: 300402\_4.0001.2111/1

24	2557/1	0.0844		PO1Y/00023417/3	G.2725
		dr	0.0844		

Id dz: 300402\_4.0001.2557/1

24	2557/2	0.0043		PO1Y/00023417/3	G.2725
		dr	0.0043		

Id dz: 300402\_4.0001.2557/2

24	2558/2	0.0048		PO1Y/00023417/3	G.2725
		dr	0.0048		

Id dz: 300402\_4.0001.2558/2

24	2558/3	0.0182		PO1Y/00023417/3	G.2725
		dr	0.0182		

Id dz: 300402\_4.0001.2558/3

25	2197/3	0.0047	GÓRNA	PO1Y/00037976/0	G.2725
		dr	0.0047		

Id dz: 300402\_4.0001.2197/3

25	2208/5	0.0190		PO1Y/00037976/0	G.2725
		dr	0.0190		

Id dz: 300402\_4.0001.2208/5

25	2441/1	0.0229		PO1Y/00000001/7	G.2725
		dr	0.0229		

Id dz: 300402\_4.0001.2441/1

Działek: 8 Pow. gruntów razem: 0.1762

Strona 4 z 6

Nazwisko i imię (Nazwa) właściciela lub władającego	Charakter władania	Udział	Adres zamieszkania (siedziba)
GMINA GOSTYŃ, REGON: 411050646	właściciel	1/1	63-800 GOSTYŃ, WROCŁAWSKA 256
RATAJCZAK SŁAWOMIR (STEFAN, TERESA), PESEL: 65072610290	dzierżawca	1/1	63-800 GOSTYŃ, STRZELECKA 3

Ark.	Działka	Pow.	Położenie	KW	Jedn. rej.
24	2119/1	0.0055		PO1Y/00000001/7	G.3358
	dr	0.0055			
Id dz: 300402_4.0001.2119/1					
25	2205/3	0.0098		PO1Y/00000001/7	G.3358
	dr	0.0098			
Id dz: 300402_4.0001.2205/3					

Działek: 2 Pow. gruntów razem: 0.0153

Nazwisko i imię (Nazwa) właściciela lub władającego	Charakter władania	Udział	Adres zamieszkania (siedziba)
KRÓWKA ANETA (JACEK, ZOFIA), PESEL: 74073107344	współwłaściciel	M	63-800 GOSTYŃ, OSIEDLE GAWRONY 5 m.9
KRÓWKA MARIUSZ (JÓZEF, MAŁGORZATA), PESEL: 75011209094	współwłaściciel	1/1M	63-800 GOSTYŃ, OSIEDLE GAWRONY 5 m.9

Ark.	Działka	Pow.	Położenie	KW	Jedn. rej.
25	2182/10	0.0031	GÓRNA 41 d	36689	G.3470
	dr	0.0031			
Id dz: 300402_4.0001.2182/10					

Działek: 1 Pow. gruntów razem: 0.0031

Nazwisko i imię (Nazwa) właściciela lub władającego	Charakter władania	Udział	Adres zamieszkania (siedziba)
GMINA GOSTYŃ, REGON: 411050646	właściciel	1/1	GOSTYŃ

Ark.	Działka	Pow.	Położenie	KW	Jedn. rej.
22	3211/4	1.1537		PO1Y/00036744/8	G.3483
	dr	1.1537			
Id dz: 300402_4.0001.3211/4					
24	2110/1	0.0220		PO1Y/00037976/0	G.3483
	dr	0.0220			
Id dz: 300402_4.0001.2110/1					
24	2113/1	0.0326		PO1Y/00003656/4	G.3483
	dr	0.0326			
Id dz: 300402_4.0001.2113/1					

Strona 5 z 6



24	2117/1	0.0150	PO1Y/00037976/0	G.3483
	dr	0.0150		
Id dz: 300402_4.0001.2117/1				
24	2122/2	0.0065	PO1Y/00037976/0	G.3483
	dr	0.0065		
Id dz: 300402_4.0001.2122/2				
24	2127/3	0.2676	PO1Y/00036744/8	G.3483
	dr	0.2676		
Id dz: 300402_4.0001.2127/3				
24	2546/1	0.1407	36745	G.3483
	dr	0.1407		
Id dz: 300402_4.0001.2546/1				
24	2546/3	0.0175	36745	G.3483
	dr	0.0175		
Id dz: 300402_4.0001.2546/3				
25	2202/1	0.0042 GÓRNA	PO1Y/00037976/0	G.3483
	dr	0.0042		
Id dz: 300402_4.0001.2202/1				
25	2203/1	0.0050	PO1Y/00037976/0	G.3483
	dr	0.0050		
Id dz: 300402_4.0001.2203/1				
25	2209/4	0.0810	PO1Y/00037976/0	G.3483
	dr	0.0810		
Id dz: 300402_4.0001.2209/4				
25	2440/2	0.0400	36745	G.3483
	dr	0.0400		
Id dz: 300402_4.0001.2440/2				

Działek: 12 Pow. gruntów razem: 1.7858

STARSZY GEODETA

Marek Czwojda

Strona 6 z 6

## XI. OŚWIADCZENIA O ZGODZIE

OŚWIADCZENIE złożone w dniu: 24.06.2013

Ja, niżej podpisany(a) RATAJCZAK SŁAWOMIR, RATAJCZAK HANNA  
(imię i nazwisko)

zamieszkały(a) ul. STRZELECKA 3, 63-800 GOSTYŃ  
(dokładny adres)

w związku z planowaną przez Inwestora:  
**Gmina Gostyń, Rynek 2, 63-800 Gostyń**

**inż. Robert Jamroz**  
Uprawnienia budowlane do projektowania  
bez ograniczeń w specjalności  
instalacyjnej w zakresie sieci, instalacji  
elektrycznych i elektroenergetyki  
wid. WKP/016/P00E/08

budową:

- a\* ~~złącza kablowo-pomiarowego wraz z projektowanymi obecnie i w przyszłości liniami kablowymi nN 0,4 kV wprowadzonymi do tego złącza, stanowiącymi własność Inwestora.~~  
(przebieg linii kablowych oraz szczegółową lokalizację złącza kablowego przedstawia szkic sytuacyjny)
- b\* linii napowietrznych nN 0,4 kV stanowiących własność Inwestora  
(przebieg linii kablowych przedstawia załączony plan\*)

c\* .....

(szczegółową lokalizację przedstawia szkic sytuacyjny – załączony plan\*)

jako: ~~właściciel~~, współwłaściciel, użytkownik wieczysty\* nieruchomości położonej w:

**Gostyń, jednostka ewidencyjna: 300402\_4**

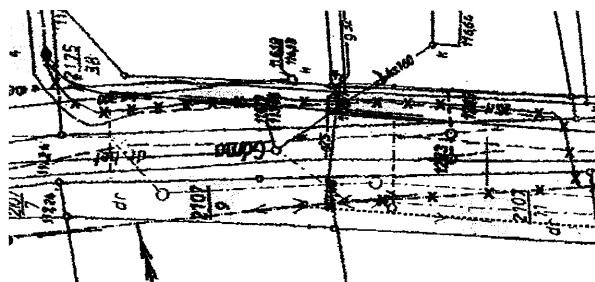
(adres)

oznaczonej w ewidencji gruntów i budynków jako działka nr 2107/19, 2107/11, 2175/38

w obrębie ewidencyjnym **0001 Gostyń**

**oświadczam, że:**

- zapoznałem(am) się z projektem inwestycji i wyrażam zgodę na realizację całego zakresu prac określonych w projekcie na odcinku przebiegającym przez moją nieruchomość,
- wyrażam zgodę na wejście na moją nieruchomość w celu wykonania ww. inwestycji,
- umożliwię o każdej porze bezpłatny dostęp do wybudowanych urządzeń w celu usunięcia awarii oraz w terminie uzgodnionym w celu przeprowadzenia prac eksploatacyjnych,
- w przypadku niwelacji terenu mojej nieruchomości dokonam we własnym zakresie i na własny koszt zmianę posadowienia złącza kablowo-pomiarowego,
- w przypadku przesunięcia płotu w granicę działki mojej nieruchomości dokonam we własnym zakresie i na własny koszt zmianę posadowienia złącza kablowo-pomiarowego w granicę z dostępem od strony ulicy,
- w przypadku wyrządzenia szkód w wyniku realizacji robót inwestycyjnych lub w wyniku usuwania awarii przysługuje mi odszkodowanie za poniesione straty,
- w sprawach nieuregulowanych postanowieniami niniejszego oświadczenia będą miały zastosowanie przepisy Kodeksu Cywilnego,
- złożone oświadczenie obowiązuje bezterminowo.



Świadomy(a) odpowiedzialności karnej za prawidłowość wskazanych wyżej danych na zasadzie art. 233 Kodeksu Karnego, potwierdzam ich prawidłowość przez złożenie własnoręcznego podpisu na niniejszym oświadczeniu.

**inż. Robert Jamroz**  
Uprawnienia budowlane do projektowania  
bez ograniczeń w specjalności  
instalacyjnej w zakresie sieci, instalacji  
elektrycznych i elektroenergetyki  
wid. WKP/016/P00E/08  
(Podpis projektanta)

**Ratajczak Hanna**  
(Podpis właściciela)

Akceptacja przedstawiciela Gminy Gostyń

(Podpis przedstawiciela Gminy Gostyń)

\* - niepotrzebne skreślić

**OŚWIADCZENIE** złożone w dniu: 18.06.2013

Ja, niżej podpisany(a) KULAK ZBIGNIEW WUJEK ANNA  
(imię i nazwisko)

zamieszkały(a) ul. UROCLAWSKA 254, 63-800 GOSTYŃ  
(dokładny adres)

w związku z planowaną przez Inwestora:  
**Gmina Gostyń, Rynek 2, 63-800 Gostyń**

**inż. Robert Jamrózy**  
Uprawnienia budowlane do projektowania  
bez ograniczeń w specjalności  
instalacyjnej w zakresie sieci, instalacji  
elektrycznych i elektroenergetycznych  
Id. WKPA.146/P00E/08

budową:

a\* złącza kablowo-pomiarowego wraz z projektowanymi obecnie i w przyszłości liniami kablowymi nN 0,4 kV wprowadzonymi do tego złącza, stanowiącymi własność Inwestora.

(przebieg linii kablowych oraz szczegółową lokalizację złącza kablowego przedstawia szkic sytuacyjny)

b\* linii napowietrznych nN 0,4 kV stanowiących własność Inwestora

(przebieg linii kablowych przedstawia załączony plan\*)

c\*

(szkic sytuacyjny przedstawia załączony plan\*)

jako: ~~właściciel, współwłaściciel, użytkownik wieczysty~~ nieruchomości położonej w:

**Gostyń, jednostka ewidencyjna: 300402\_4**

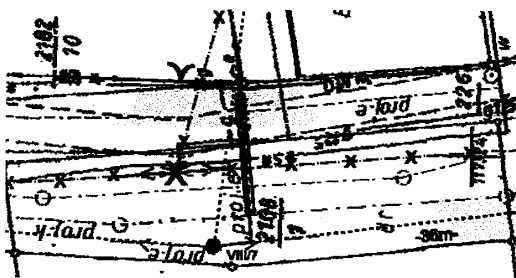
(adres)

oznaczonej w ewidencji gruntów i budynków jako działka nr ....2108/1

w obrębie ewidencyjnym **0001 Gostyń**

**oświadczam, że:**

- zapoznałem(am) się z projektem inwestycji i wyrażam zgodę na realizację całego zakresu prac określonych w projekcie na odcinku przebiegającym przez moją nieruchomość,
- wyrażam zgodę na wejście na moją nieruchomość w celu wykonania ww. inwestycji,
- umożliwię o każdej porze bezpłatny dostęp do wybudowanych urządzeń w celu usunięcia awarii oraz w terminie uzgodnionym w celu przeprowadzenia prac eksploatacyjnych,
- w przypadku niwelacji terenu mojej nieruchomości dokonam we własnym zakresie i na własny koszt zmian posadowienia złącza kablowo-pomiarowego,
- w przypadku przesunięcia płotu w granicę działki mojej nieruchomości dokonam we własnym zakresie i na własny koszt zmian posadowienia złącza kablowo-pomiarowego w granicę z dostępem od strony ulicy,
- w przypadku wyrządzenia szkód w wyniku realizacji robót inwestycyjnych lub w wyniku usuwania awarii przysługuje mi odszkodowanie za poniesione straty,
- w sprawach nieuregulowanych postanowieniami niniejszego oświadczenia będą miały zastosowanie przepisy Kodeksu Cywilnego,
- złożone oświadczenie obowiązuje bezterminowo.



Świadomy(a) odpowiedzialności karnej za prawidłowość wskazanych wyżej danych na zasadzie art. 233 Kodeksu Karnego, potwierdzam ich prawidłowość przez złożenie własnoręcznego podpisu na niniejszym oświadczeniu.

(Podpis projektanta)

Akceptacja przedstawiciela Gminy Gostyń

\* - niepotrzebne skreślić

(Podpis właściciela)

(Podpis przedstawiciela Gminy Gostyń)