

UCHWAŁA NR V/46/24
RADY MIEJSKIEJ W GOSTYNIU

z dnia 19 września 2024 r.

w sprawie zaliczenia dróg na terenie gminy Gostyń do kategorii dróg gminnych

Na podstawie art. 18 ust. 2 pkt 15 ustawy z dnia 8 marca 1990 roku o samorządzie gminnym (tekst jednolity z 2024 r. Dz. U. poz. 609 ze zm.) oraz art. 7 ustawy z dnia 21 marca 1985 r. o drogach publicznych (tekst jednolity z 2024 r. Dz. U. poz. 320 ze zm.) oraz po zasięgnięciu opinii Zarządu Powiatu Gostyńskiego, Rada Miejska w Gostyniu uchwała, co następuje:

§ 1. Do kategorii dróg gminnych zalicza się następujące drogi na terenie gminy Gostyń:

- 1) ul. Szczepana Kaczmarka – (o przebiegu od skrzyżowania z ul. gen. Dezyderego Chłapowskiego do skrzyżowania z ul. Wandy Modlibowskiej) o długości 338 m, zlokalizowanej na działkach ewidencyjnych nr: 225/38 (w części), 222/7, 218/47, 212/20 (w części) obręb Gostyń;
- 2) ul. Wincentego Dabińskiego – (o przebiegu od skrzyżowania z ul. Gustawa i Edwarda Potworowskich do skrzyżowania z ul. Zygmunta Psarskiego) o długości 357 m zlokalizowanej na działkach ewidencyjnych nr: 225/75, 218/14, 222/5 obręb Gostyń;
- 3) ul. Piotra Laurentowskiego - (o przebiegu od skrzyżowania z ul. Wincentego Dabińskiego do skrzyżowania z ul. Wandy Modlibowskiej) o długości 264 m, zlokalizowanej na działkach ewidencyjnych nr: 212/20 (w części), 218/69, 219/6, 222/11 obręb Gostyń;
- 4) ul. Zygmunta Psarskiego – (o przebiegu od skrzyżowania z ul. Wandy Modlibowskiej do skrzyżowania ul. gen. Dezyderego Chłapowskiego) o długości 238 m, zlokalizowanej na działkach ewidencyjnych nr: 225/29 (w części), 222/14, 219/4, 218/75 obręb Gostyń;
- 5) ul. Mikołaja Reja – (o przebiegu od skrzyżowania z ul. Aleksandra Fredry w kierunku ul. Witolda Gombrowicza) o długości 108 m, zlokalizowanej na działkach ewidencyjnych nr: 197/26, 197/28 (w części) obręb Gostyń;
- 6) ul. Zachodnia - (o przebiegu od ul. Polnej do ul. Leszczyńskiej) o długości 470 m, zlokalizowanej na działkach ewidencyjnych nr: 2607/15, 2607/10, 2606/1, 2607/16 obręb Gostyń, 6/2, 7/3, 14/4, 16/6 obręb Brzezcie;
- 7) ul. Letnia – (o przebiegu od skrzyżowania z al. Niepodległości do skrzyżowania z ul. Górną) o długości 237 m, zlokalizowanej na działkach ewidencyjnych nr: 2100/6, 2100/8, 2100/10 (w części) obręb Gostyń,
- 8) ul. Towarowa – (o przebiegu od skrzyżowania z ul. Przy Dworcu do skrzyżowania z ul. Edmunda Bojanowskiego) o długości 102 m, zlokalizowanej na działkach ewidencyjnych nr: 1680, 1681 obręb Gostyń,
- 9) ul. Przy Dworcu – (o przebiegu od skrzyżowania z ul. Poznańską wzdłuż torów kolejowych do końca drogi) o długości 865 m, zlokalizowanej na działkach ewidencyjnych nr: 1676/45, 1676/48, 1676/47, 886/7, 1029/1 obręb Gostyń.

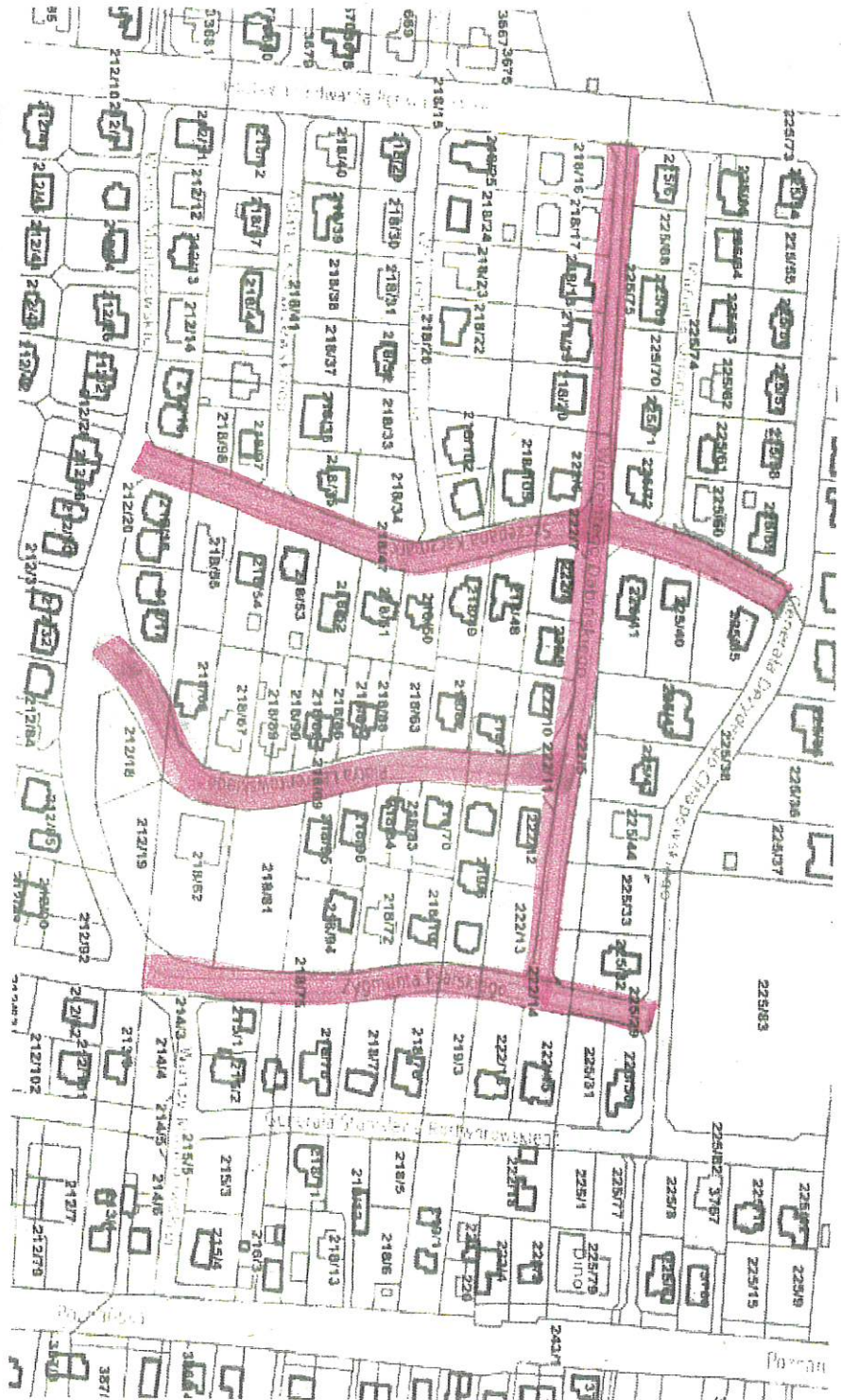
§ 2. Położenie i przebieg dróg gminnych, o których mowa w §1 oznaczono na mapach, stanowiących załącznik niniejszej uchwały.

§ 3. Wykonanie uchwały powierza się Burmistrzowi Gostynia.

§ 4. Uchwała wchodzi w życie po upływie 14 dni od ogłoszenia w Dzienniku Urzędowym Województwa Wielkopolskiego.

Przewodniczący Rady
Miejskiej

Maciej Czajka



Załącznik do Uchwały Rady Miejskiej w Goszynie

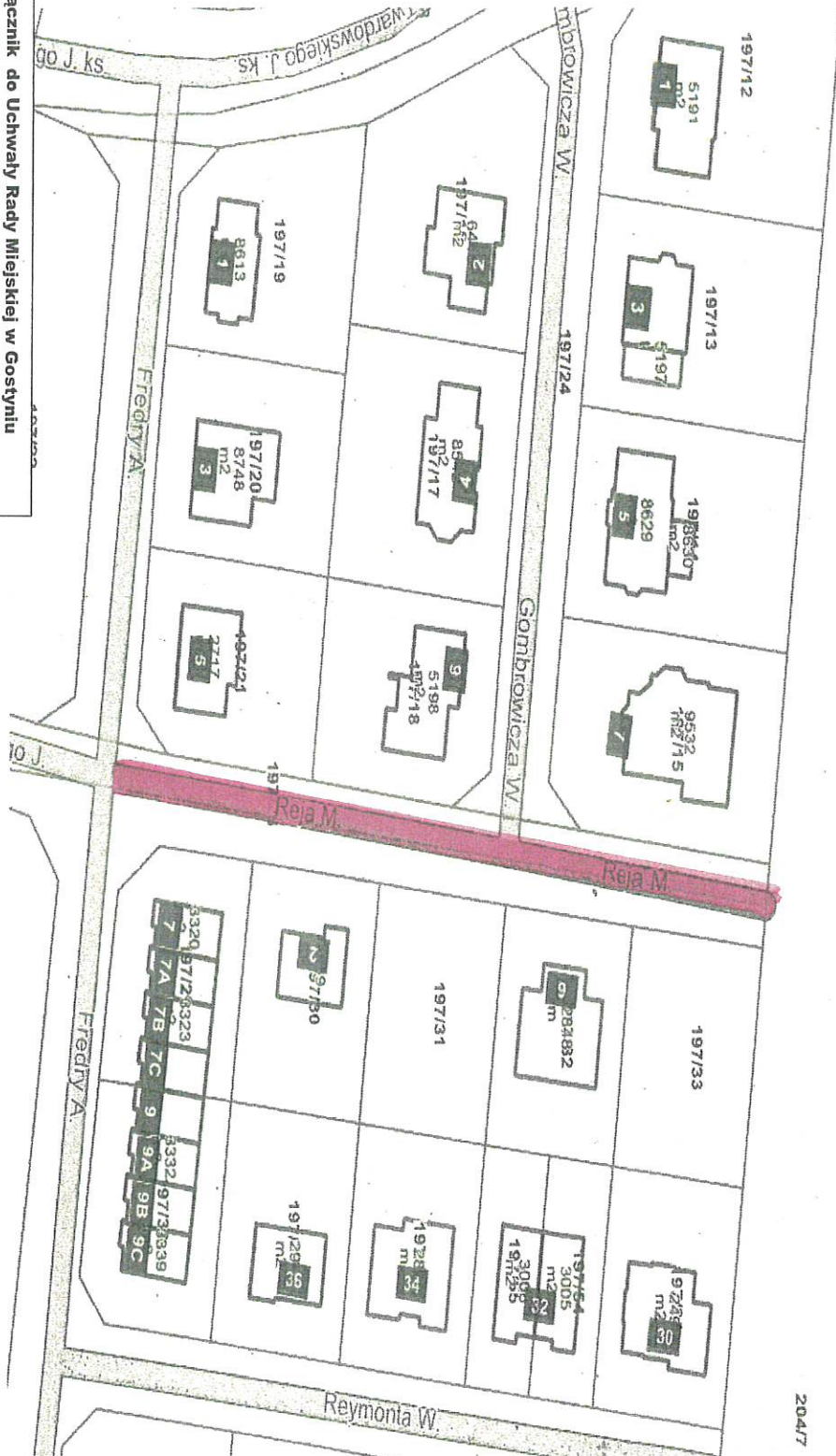
w sprawie : zaliczenia dróg na terenie gminy Goszyna do kategorii dróg gminnych.

mapa nr 1

ulice: W. Dabińskiego, Sz. Kaczmarka,
P. Laurentowskiego, Z. Psarskiego

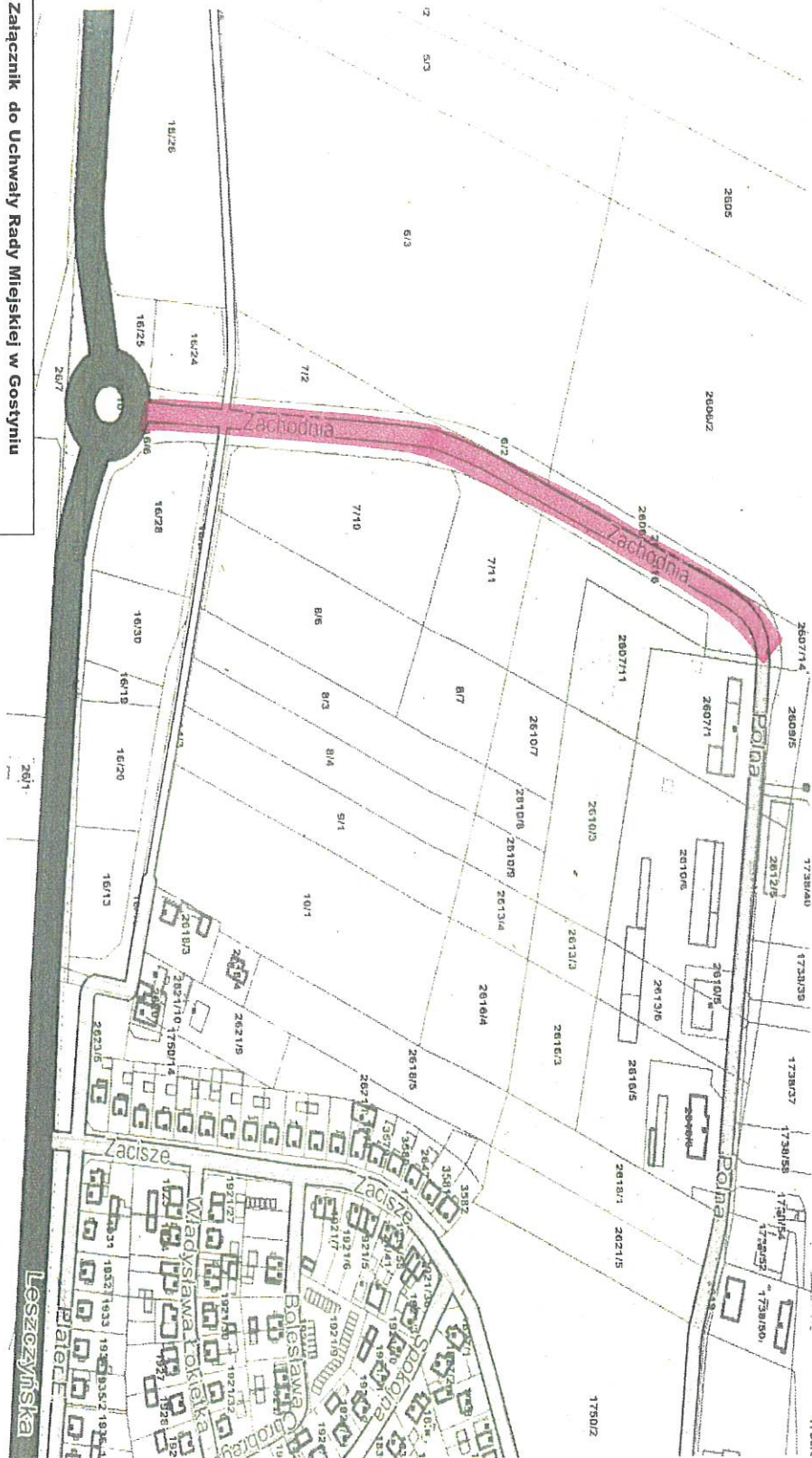
przedmiotowy odcinek



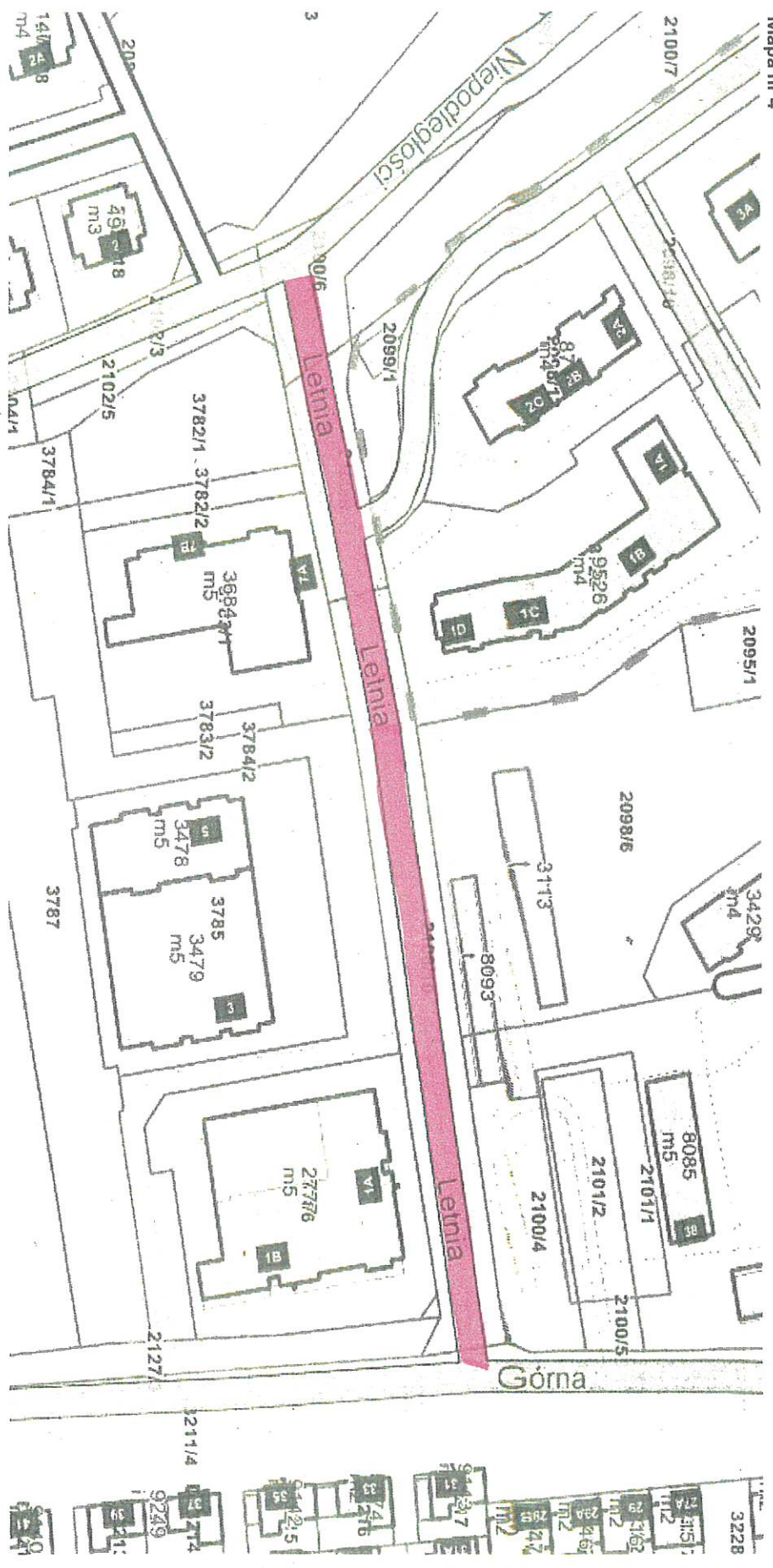


Załącznik do Uchwały Rady Miejskiej w Gostyniu
w sprawie : zaliczenia dróg na terenie gminy Gostyń do
kategorii dróg gminnych.
mapa nr 2
ulica A. Reja

Przedmiotowy odcinek



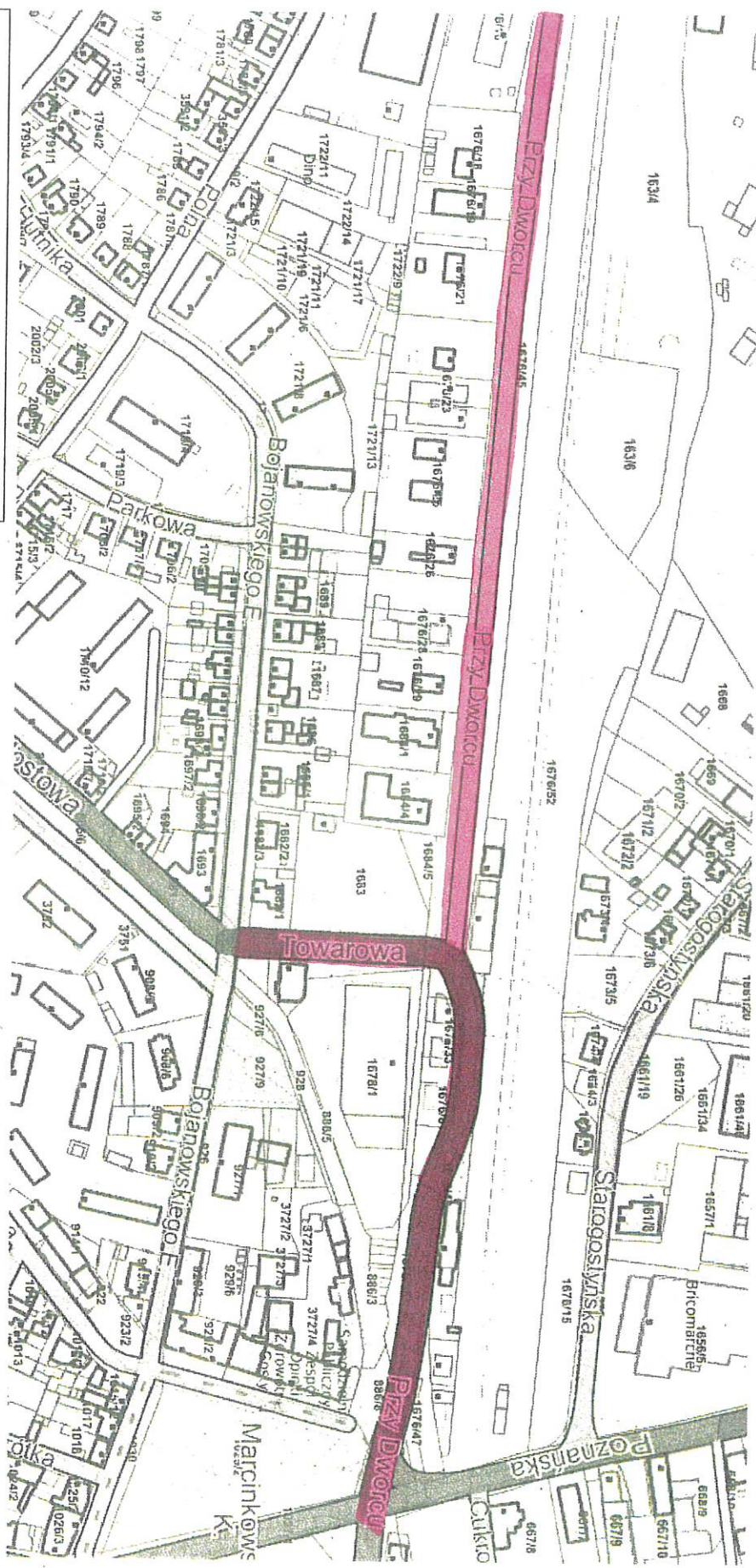
Załącznik do Uchwały Rady Miejskiej w Gostyniu
w sprawie : zaliczenia dróg na terenie gminy Gostyń do
kategorii dróg gminnych.
mapa nr 3
ulica Zachodnia
przedmiotowy odcinek



Załącznik do Uchwały Rady Miejskiej w Gostyniu
w sprawie : zaliczenia dróg na terenie gminy Gostyń do
kategorii dróg gminnych.

mapa nr 4
ulica Letnia

przedmiotowy odcinek



Załącznik do Uchwały Rady Miejskiej w Gostyniu
w sprawie : zaliczenia dróg na terenie gminy Gostyń do
kategorii dróg gminnych.
mapa nr 5
ulice: Towarowa, Przy Dworcu
przedmiotowy odcinek

Uzasadnienie

do Uchwały V/46/24

Rady Miejskiej w Gostyniu

z dnia 19 września 2024 roku

w sprawie zaliczenia dróg na terenie gminy Gostyń do kategorii dróg gminnych

Zgodnie z art. 7 ustawy z dnia 21 marca 1985 roku o drogach publicznych (tekst jednolity z 2024 r. Dz. U., poz. 320 ze zm.) do dróg gminnych zalicza się drogi o znaczeniu lokalnym niezaliczone do innych kategorii, stanowiące uzupełniającą sieć dróg służących miejscowym potrzebom, z wyłączeniem dróg wewnętrznych.

Zarząd Powiatu Gostyńskiego pismem z dnia 05.06.2024 r. pozytywnie zaopiniował zaliczenie ww. dróg do kategorii dróg gminnych.

Drogi wymienione w uchwale służą miejscowym potrzebom gminy i nie stanowią połączenia miast – siedzib gmin czy powiatów.

Rada Miejska zalicza do kategorii dróg gminnych następujące drogi:

- ul. Szczepana Kaczmarka,
- ul. Wincentego Dabińskiego,
- ul. Piotra Laurentowskiego,
- ul. Zygmunta Psarskiego,
- ul. Mikołaja Reja,
- ul. Zachodnia,
- ul. Letnia,
- ul. Towarowa,
- ul. Przy Dworcu.

Przewodniczący Rady Miejskiej

Maciej Czajka