






Skala: 1:1000  
 Województwo: wielkopolskie  
 Powiat: gostyński  
 Gmina: Gostyń - obszar wiejski  
 Miasto/wieś: Siemowo

WYDANO DO CELOW  
 OPINIODAWCZYCH

# ISTNIEJĄCE ZAGOSPODAROWANIE TERENU MIEJSCE SPOTKANIA NAD STAWEM W SIEMOWIE

część rysunkowa  
 Siemowo, gm. Gostyń  
 działka nr geod. 454/1  
 skala 1:1000

## LEGENDA:

-  GRANICE DZIAŁKI
  -  ISTNIEJĄCA ZIELEŃ  
drzewa i krzewy
  -  B-R IV b  
ISTNIEJĄCA DROGA  
ZWIROWO-ASFALTOWA IV b
  -  STAW
  -  TEREN ZIELONY  
PODMOKŁY
- |                         |                        |        |
|-------------------------|------------------------|--------|
| POWIERZCHNIA DZIAŁKI    | ~2622,0 m <sup>2</sup> | 100%   |
| POWIERZCHNIA STAWU      | ~1275,0 m <sup>2</sup> | 48,22% |
| POWIERZCHNIA ZIELONA    | ~343,0 m <sup>2</sup>  | 13,08% |
| POWIERZCHNIA UTWARDZONA | ~1004,0 m <sup>2</sup> | 38,29% |

**STAROSTA GOSTYŃSKI**  
 Powiatowy Ośrodek Dokumentacji  
 Geodezyjnej i Kartograficznej w Gostyńsku  
 Poświadczam zgodność niniejszej mapy  
 z oryginałem przyjętym do państwowego  
 zasobu geodezyjnego i kartograficznego  
 w dniu 16.2.2013 r. i zrewidacji 13.08.13  
 pod nr. 162.13.11  
 Niniejsza mapa nie może służyć do celów  
 projektowych  
 Gostyń, 13.08.13  
 z up. Starosty  
**Leszek Grzemaki**  
 p.o. KIEROWNIK  
 Zespołu ds. Zasobu  
 Geodezyjnego i Kartograficznego

nr. rys. 1  
**FORMAT**  
 biuro projektów architektonicznych

temat: **PROJEKT ZAGOSPODAROWANIA TERENU  
 MIEJSCA SPOTKANIA NAD STAWEM W SIEMOWIE**

adres: **SIEMOWO**  
 nr dz. geod. 454/1

inwestor: **Gmina Gostyń**  
 ul. Rynek 2 63-800 Gostyń

tytuł: **ISTN. ZAGOSPODAROWANIE TERENU**

data: 09.2013 stadium: PROJEKT BUDOWLANY

skala: 1:1000 branża: ARCHITEKTURA

architekt: [signature] WP - OIA / OKK / UpB / 59 / 2008  
 projektant: Włodarz - Jakubowski [signature] upr. bud. do projektowania bez  
 w spec. architektonicznej