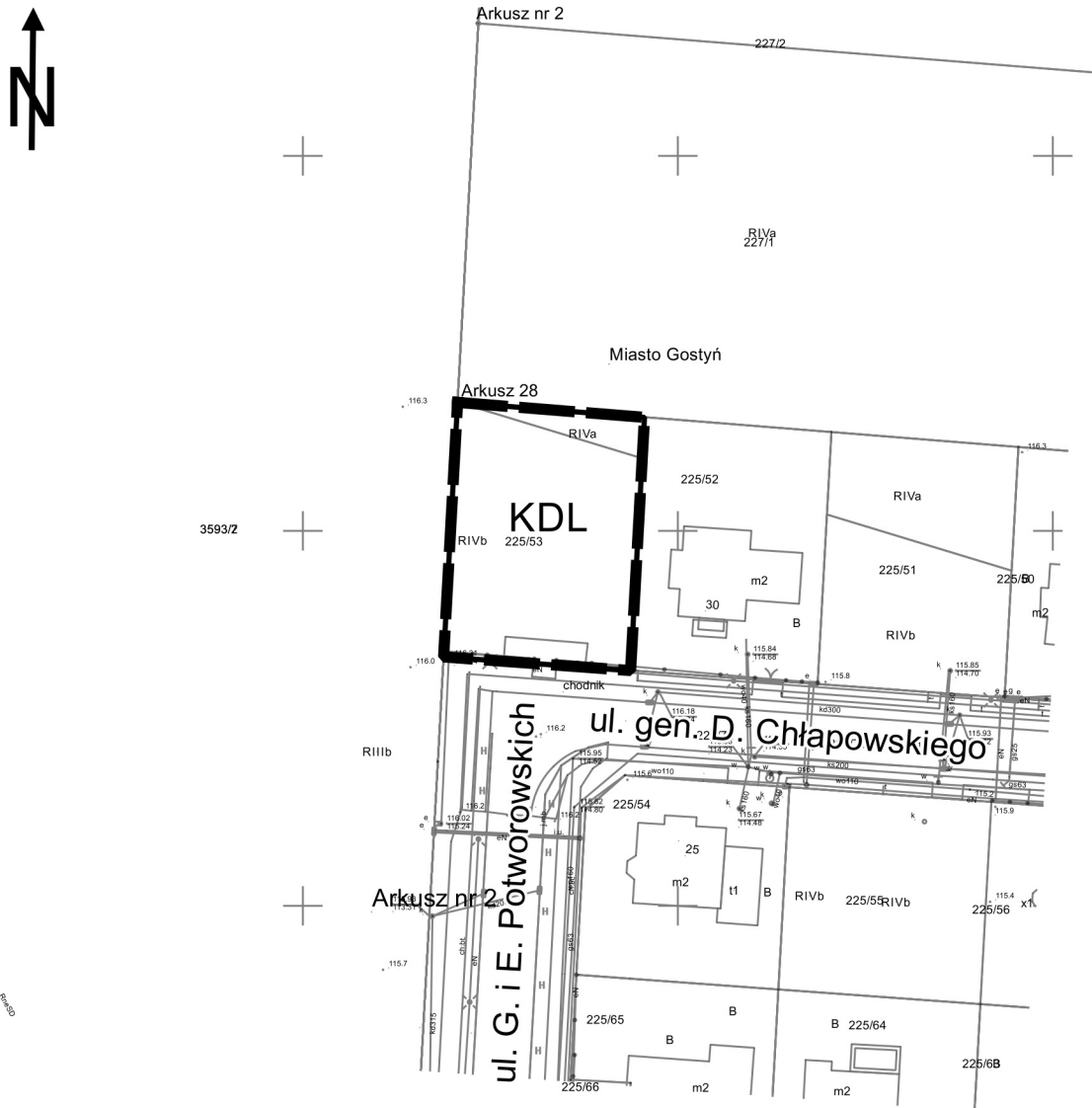





# MIEJSCOWY PLAN ZAGOSPODAROWANIA PRZESTRZENNEGO OBSZARÓW W REJONIE ULIC: JANA KASPROWICZA, WACŁAWA BORATYŃSKIEGO ORAZ GEN. DEZYDEREGO CHŁAPOWSKIEGO W GOSTYNIU

Załącznik nr 1C do Uchwały nr...../...../2023  
Rady Miejskiej w Gostyniu z dnia .....r.

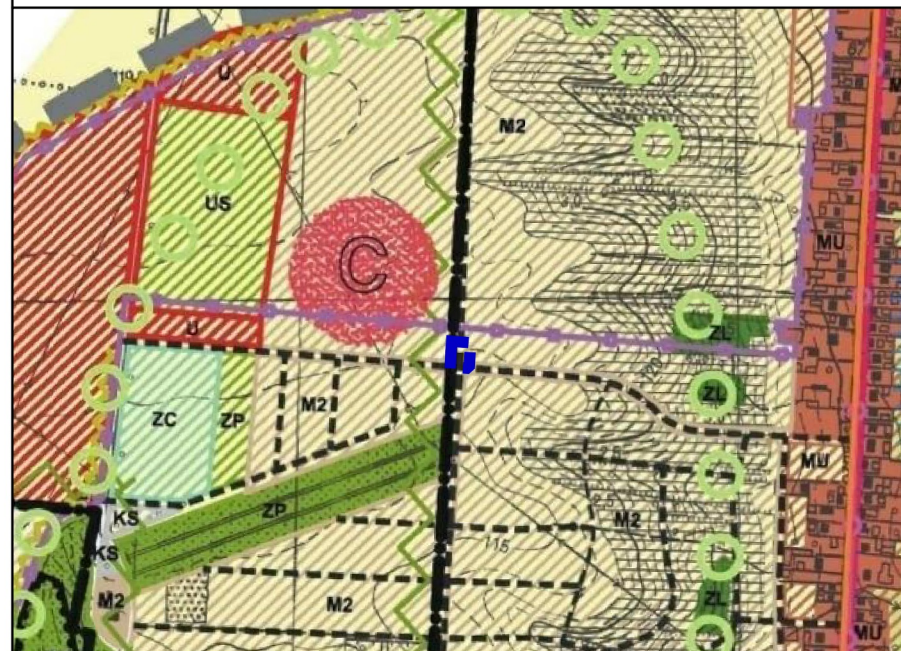


## OBJAŚNIENIE UŻYTYCH OZNACZEŃ

-  granica obszaru objętego planem
-  linie rozgraniczające tereny o różnym przeznaczeniu lub różnych zasadach zagospodarowania
-  teren drogi publicznej lokalnej

Obszar objęty planem znajduje się w granicach Głównego Zbiornika Wód Podziemnych nr 308 – Zbiornik międzymorenowy rzeki Kani

Wyrys ze Studium uwarunkowań i kierunków zagospodarowania przestrzennego miasta i gminy Gostyń  
skala 1:10 000





Mapa zasadnicza w układzie współrzędnych PL2000 strefa 6  
użyta na podstawie licencji wydanej przez Starostę Gostyńskiego

skala 1:1000

0 10 20 30 40 50 m



-  M2 tereny budownictwa mieszkaniowego ekstensywnego
-  granica obszaru objętego planem