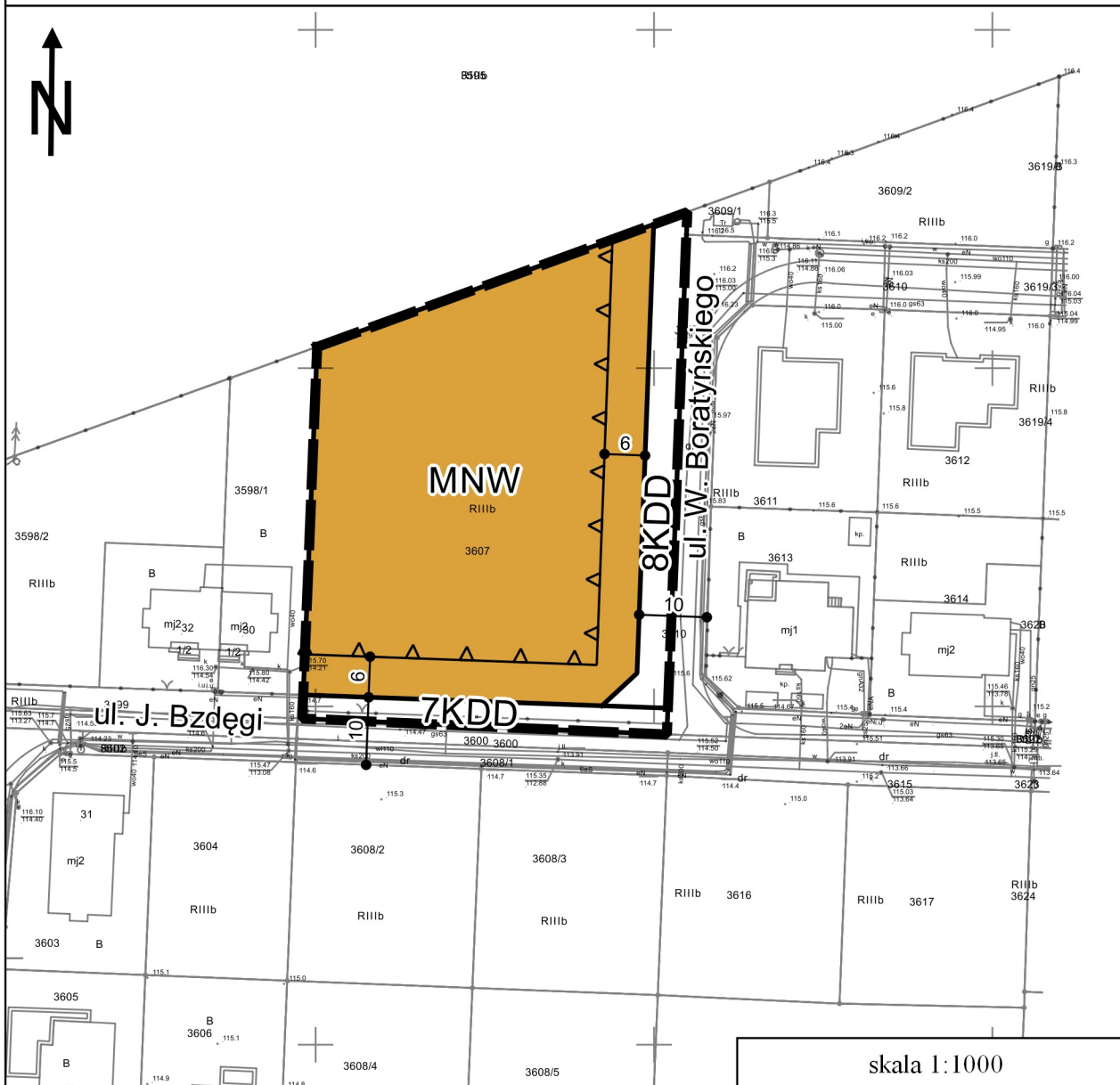







MIEJSCOWY PLAN ZAGOSPODAROWANIA PRZESTRZENNEGO OBSZARÓW W REJONIE ULIC: JANA KASPROWICZA, WACŁAWA BORATYŃSKIEGO ORAZ GEN. DEZYDEREGO CHŁAPOWSKIEGO W GOSTYNIU

Załącznik nr 1B do Uchwały nr...../...../2023
Rady Miejskiej w Gostyniu z dniar.



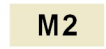

OBJAŚNIENIE UŻYTYCH OZNACZEŃ

-  granica obszaru objętego planem
-  linie rozgraniczające tereny o różnym przeznaczeniu lub różnych zasadach zagospodarowania
-  nieprzekraczalna linia zabudowy
-  MNW teren zabudowy mieszkaniowej jednorodzinnej wolnostojącej
-  KDD tereny dróg publicznych dojazdowych

Obszar objęty planem znajduje się w granicach Obszaru Chronionego Krajobrazu „Krzywińsko-Osiecki wraz z zadrzewieniami generała Dezyderego Chłapowskiego i kompleksem leśnym Osieczna-Góra”

Wyrys ze Studium uwarunkowań i kierunków zagospodarowania przestrzennego miasta i gminy Gostyń
skala 1:10 000



-  M2 tereny budownictwa mieszkaniowego ekstensywnego
-  granica obszaru objętego planem

Mapa zasadnicza w układzie współrzędnych PL2000 strefa 6
użyta na podstawie licencji wydanej przez Starostę Gostyńskiego

