

**UCHWAŁA NR XLVII/539/23
RADY MIEJSKIEJ W GOSTYNIU**

z dnia 26 stycznia 2023 r.

w sprawie przyjęcia Strategii Rozwoju Gminy Gostyń na lata 2023-2030

Na podstawie art. 18 ust. 2 pkt 6a, ustawy z dnia 8 marca 1990 roku o samorządzie gminnym (t.j. Dz. U. z 2023 poz. 40) uchwała się, co następuje:

§ 1. Przyjmuje się do realizacji Strategię Rozwoju Gminy Gostyń na lata 2023-2030 stanowiącą załącznik do niniejszej uchwały.

§ 2. Wykonanie uchwały powierza się Burmistrzowi Gostynia.

§ 3. Uchwała wchodzi w życie z dniem podjęcia.

Przewodniczący Rady
Miejskiej

Mirosław Żywicki

Strategia Rozwoju Gminy Gostyń na lata 2023-2030



Gostyń, 2023

SPIS TREŚCI

Wstęp.....	3
Kluczowe wnioski diagnostyczne.....	5
Analiza SWOT	8
Wizja gminy	11
Cele rozwojowe	13
Struktura obszarów i kierunków działań.....	18
Monitoring realizacji Strategii	39
Model struktury funkcjonalno-przestrzennej Gminy Gostyń oraz ustalenia i rekomendacje w zakresie kształtowania polityki przestrzennej	41
Ustalenia i rekomendacje w zakresie kształtowania i prowadzenia polityki przestrzennej.....	50
Obszary strategicznej interwencji.....	52
Podmioty uczestniczące w realizacji Strategii	63
System wdrażania i zarządzania realizacją Strategii	63
Sytuacja finansowa gminy.....	64

Wstęp

Strategia pomoże kontynuować sukces rozwojowy, budować gminę Gostyń silną siłą swych mieszkańców, miejsce godne ich aspiracji. Wymaga to wspólnej pracy i przekonania, że zmierzamy wspólną, dobrze obraną drogą.

W szczególnym momencie dziejów Europy i Polski oraz w ważnej chwili swego rozwoju gmina Gostyń i jej społeczność stają wobec kluczowych pytań o przyszłość. Globalny i lokalny kontekst tego wyzwania pełen jest czynników niestabilności. Pierwsze lata trzeciej dekady XXI wieku przyniosły doświadczenie pandemii, wojny w pobliżu polskich granic, niestabilnej sytuacji ekonomicznej i rekonfiguracji modelu gospodarczego, który nadawał ton niewątpliwym sukcesom ostatnich lat. W przypadku Gostynia udział w koniunkturze doświadczanej przez region i kraj pozwolił wykorzystać własny potencjał, przewagi związane z tradycyjną przedsiębiorczością, pracowitością i talentami mieszkańców tworzących markę rozpoznawaną w skali kraju i kładących stabilne fundamenty systematycznego wzrostu. Nowe okoliczności nie naruszyły trwałych podstaw, ale skłaniają do pogłębionej refleksji.

W tej atmosferze i w czasie o historycznym znaczeniu społeczność gminy Gostyń definiuje wizję swego rozwoju i cele, które określa jego kierunek i dynamikę. Gwałtowne globalne procesy nie odciągają pełni uwagi od konieczności efektywnego zarządzania dobrostanem mieszkańców oraz poszukiwaniem optymalnych ścieżek jego podtrzymania i przedłużenia na kolejne pokolenia. W tle bieżących zdarzeń realizowane są krajowe i regionalne strategie rozwoju, kształtowany jest porządek prawny i ekonomiczny oraz mechanizmy funkcjonowania gospodarki, polityki społecznej, nowe podejście do środowiska naturalnego, szereg współbieżnych procesów wpływających na kondycję społeczeństwa. W dalszym ciągu istotny czynnik rozwojowy dla Polski stanowią fundusze unijne, które także dla gminy Gostyń mogą być ważnym źródłem wsparcia realizowanych inwestycji i planowanych zmian oraz udoskonaleń. W coraz większym też stopniu lokalny wymiar rozwoju znajduje się pod wpływem szybkich przemian technologicznych, wzmożonego przepływu informacji i produkcji treści znajdujących się w obiegu publicznym, fluktuacji kapitału, które przy globalnym zasięgu potrafią w istotny sposób wpływać na lokalny rynek. Czerpiąc korzyści w dynamicznego rozwoju społeczność gminy Gostyń doświadcza bezpośrednio następstw i efektów globalizacji i glocalizacji. Staje wobec potrzeby mądrej i przewidującej troski o swoją tożsamość, dynamizm i konkurencyjność oraz relacje z bliższym i dalszym otoczeniem.

Świadomość tego stanu rzeczy i jego wyjątkowości względem wcześniejszych doświadczeń stanowi najważniejszy kontekst dla prac nad Strategią Rozwoju Gminy Gostyń. Towarzyszy jej przekonanie o potrzebie mądrego szacowania własnych sił i potrzeb, umiejętnego bilansowania wymagań narzucanych przez dynamiczne przemiany oraz troski o stabilność przyjętego modelu rozwoju, który przynosi efekty, ale też powinien uwzględniać interes przyszłych pokoleń. Przyjęty dla Strategii horyzont roku 2030 daje przywilej operowania z uwzględnieniem głębi strategicznej, bez ulegania presji codziennych wydarzeń. Jednocześnie skłania do optymalizacji wysiłków rozwojowych z uwzględnieniem wszystkich znaczących źródeł oczekiwanego sukcesu, jakie na przestrzeni dekady

mogą mieć wpływ na sytuację i konkurencyjność gminy – od własnego potencjału inwestycyjnego przez fundusze unijne i interwencje publiczną na poziomie regionu i kraju po środki angażowane przez podmioty prywatne oraz przedsiębiorczość mieszkańców i ich zdolność do kumulowania kapitału. Tylko zrównoważony wpływ i synergia ogółu tych impulsów doprowadzi do osiągnięcia postawionych celów i spełnienia się zarysowanej w Strategii wizji.

Niniejsza Strategia powstaje z powodu, z udziałem i dla mieszkańców, przy ich aktywnym udziale na etapie określania kondycji gminy, jej potrzeb i kierunków działania na jej rzecz w dalszych latach. Faktyczny sukces rozwojowy gminy wyznaczony będzie przez odczuwaną przez nich satysfakcję i poczucie podnoszenia jakości życia. W tym też należy upatrywać właściwego sensu Strategii oraz wszelkich realizowanych na jej rzecz i w jej duchu działań. Gostyń pragnie być i będzie gminą silną siłą swych mieszkańców, miejscem godnym ich aspiracji, pozwalającym spełniać marzenia. W oczywisty sposób wymaga to wspólnej pracy i przekonania, że zmierzamy wspólną, dobrze obraną drogą.

Kluczowe wnioski diagnostyczne

Gostyń jest gminą miejsko – wiejską. Jej społeczność tworzy ponad 27,5 tysiąca osób zamieszkujących 34 miejscowości. Miasto Gostyń jest położone acentrycznie, na środkowo – wschodnim krańcu gminy. Pozostałe miejscowości tworzą równomierną strukturę sieci osadniczej, koncentrując się wzdłuż przebiegu drogowych szlaków komunikacyjnych. Gostyń jest siedzibą starostwa i największym ośrodkiem miejskim (drugie miasto powiatu Krobia jest ośmiokrotnie mniejsze pod względem populacji). Znajduje się w silnych związkach funkcjonalnych z Leszmem. Na tle innych miast regionu uwzględnianych w analizie porównawczej Gostyń cechuje względnie duże oddalenie względem większych ośrodków miejskich Wielkopolski.

Gmina Gostyń znajduje się w zasięgu bezpośredniego oddziaływania ważnych drogowych szlaków komunikacyjnych, zapewniających dostęp do krajowej sieci osadniczej i międzynarodowych kanałów przepływu dóbr, usług i ludzi. Wraz z umiejscowieniem względem dużych aglomeracji miejskich oraz najważniejszych skupisk produkcji przemysłowej oraz infrastruktury transportowej (portów lotniczych i morskich) czyni to z gminy Gostyń obszar o relatywnie dużej (w realiach Polski) dostępności komunikacyjnej.

Gminę Gostyń wyróżnia znaczne, niekorzystne rozwarstwienie między populacją osób młodych, wchodzących na rynek pracy oraz pokolenia starszego, w zaawansowanym stadium oraz u kresu pracy zawodowej. Występują niekorzystne przesłanki wskazujące na perspektyw dalszego pogarszania sytuacji demograficznej gminy. Z roku na rok zmniejsza się ilość zawieranych ślubów, w gminie rodzi się coraz mniej dzieci, optymizmem nie napawa odsetek rozwodów. Jeśli dynamika tego procesu utrzyma się w latach kolejnych, to około roku 2030 liczba dokonywanych w gminie rozwodów będzie dorównywała liczbie zawieranych małżeństw. Wyzwania demograficzne w kolejnych latach w coraz większym stopniu determinować będą perspektywy rozwojowe gminy, w szczególności znajdując wyraz w potencjale jego rynku pracy, w skali wyzwań związanych z wielkością grupy i potrzebami osób starszych, a także w elementarnej zdolności do utrzymania infrastruktury i funkcjonowania instytucji publicznych przy zmniejszającej się populacji.

Struktura lokalnej gospodarki jest stabilna i perspektywiczna. Przy dominacji pewnych wiodących sektorów nie nosi znamion monokultury. Koniunktura w rolnictwie jako sektorze stanowiącym zaplecze dla struktury gospodarczej miasta i gminy cechuje się w ostatnim okresie dużymi wahaniami. Niepewność w tym obszarze może w kolejnych latach narastać w związku ze wzrostem kosztów i niepewnością dostaw energii. Miasto nie doświadczyło upadku dużego zakładu pracy. Stanowi to pozytywny kontekst jego obecnej sytuacji rozwojowej, istotnie wyróżniający na tle wielu innych ośrodków o zbliżonej skali.

Gmina Gostyń należy do obszarów cechujących się największą dynamiką gospodarczą oraz potencjałem w skali województwa wielkopolskiego. Jej obszar tradycyjnie wiązany jest z dzielnością gospodarczą w sektorze rolnym. Kluczowe branże w powiecie gostyńskim to: produkcja artykułów spożywczych, produkcja pojazdów samochodowych, przyczep i naczep, z wyłączeniem motocykli, produkcja papieru i wyrobów w papieru, produkcja metalowych wyrobów gotowych, z wyłączeniem maszyn i urządzeń, specjalistyczne usługi budowlane.

Lokalny rynek nie jest na tyle mocny i nie posiada odpowiedniej siły nacisku, aby stymulować zwiększanie podaży usług. Godny zauważenia jest stosunkowo wysoki udział firm z sektora usług

finansowych w ogóle podmiotów działających na terenie gminy. W końcu 2021 stopa bezrobocia w powiecie gostyńskim wynosiła 5,3% i była o 0,1% niższa w stosunku do analogicznego okresu roku wcześniejszego.

W wymiarze gospodarczym powiązania podmiotów z jej obszaru sięgają daleko poza granice Polski, co tworzy perspektywy stabilnego, wychylonego w przyszłość, trwałego rozwoju. Potencjał ten posiada ugruntowane fundamenty tkwiące w etosie przedsiębiorczości, przywiązania do małej ojczyzny, tradycyjnych sektorów i produktów budujących lokalną markę.

Następuje stopniowy, systematyczny wzrost zamożności mieszkańców gminy. Znajduje to potwierdzenie w danych dotyczących wielkości uzyskiwanych przez nią wpływów z tytułu udziału we wpływach budżetu państwa z podatku PIT. W tym ujęciu zamożność lokalnej społeczności (określana w przeliczeniu na 1000 osób w wieku produkcyjnym) jest porównywalna z Kępem i wyraźnie wyższa, niż w innych gminach uwzględnianych w analizie. Gostyń zajmuje wysokie pozycje wśród miast powiatowych o najniższych kosztach życia w Polsce. Na pogorszenie sytuacji w latach 2019 - 2020 wpłynęło istotne podniesienie kosztów wywozu odpadów komunalnych oraz dostarczania wody i odprowadzania ścieków.

Równoległe ze wzrostem zamożności mieszkańców maleje liczba osób wymagających systematycznego wsparcia, a w ślad za tym – sfera ubóstwa na terenie gminy. Na przestrzeni lat 2015 – 2019 liczba osób korzystających ze środowiskowej pomocy społecznej w przeliczeniu na 1000 mieszkańców spadła w gminie Gostyń o ponad połowę. Wydatnie zmniejsza się też liczba przyznawanych dodatków mieszkaniowych. Dynamika obu procesów nieco wyhamowała w latach 2018 – 2019, ale też obniża się wartość bazowa, względem której coraz trudniej uzyskać zauważalny postęp.

Podobnie jak na pozostałym obszarze kraju widoczny jest niedostatek liczby lekarzy i osób zatrudnionych w strukturach opieki zdrowotnej. Dotyczy to zarówno placówek komercyjnych, jak i szpitala w Gostyniu, który przed kilku laty zabiegał choćby o pozyskanie do pracy lekarzy rodzinnych. Problem tym względzie stanowi także oddalenie od innych miast, skąd można by pozyskiwać lekarzy do pracy, jak przed kilku laty miało to miejsce w przypadku Poznania.

Dobre wyniki uzyskuje gmina w zakresie powszechności opieki w żłobkach. Objęto nią 1/5 populacji dzieci w wieku do 3 lat, statystycznie więcej niż w regionach kraju (w zachodniej Polsce) z najwyższymi odsetkami dzieci korzystających ze żłobków (15 – 18%) i znacząco więcej niż we wschodniej części kraju (5 – 7%). Nieco mniej korzystna jest sytuacja gminy w zakresie upowszechnienia opieki przedszkolnej.

Okolice Gostynia charakteryzuje bogactwo związanych z nią wątków kulturowych, łączących tradycje reformacyjne i silnie zakorzeniony katolicyzm (z jego rzadko spotykaną manifestacją obecności w świeckiej przestrzeni publicznej w postaci pomnika Serca Jezusowego na gostyńskim rynku), tradycje kupieckie i kulturę przedsiębiorczości rozwijaną w ramach ważnego ośrodka tkactwa i złotnictwa, a później spółdzielni mleczarskiej, ważny rys intensywnego rozwoju rolnictwa i bogacenia się żyjących z niego wsi, jak też samego miasta jako ośrodka administracyjno – kulturowego. Wszystko to znajduje ślad w funkcjonowaniu historycznych obiektów, organizacji i sieci powiązań łączących ludzi, a także zbiorowej pamięci przechowującej tradycje, wartości i hierarchie kształtowane na przestrzeni stuleci. W krajobrazie fizycznym i mentalnym miasta wciąż ważne role pełnią monumentalny zespół kościoła i klasztoru Oratorian oraz gostyński rynek.

Społeczność gminy Gostyń nie wyróżnia się wysoką frekwencją w ogólnopolskich aktach wyborczych. Na przestrzeni ostatnich lat stale była ona w gminie niższa, niż średnio w kraju i w regionie. Przeciętne są także osiągnięcia społeczności gminy w zakresie skali aktywności publicznej polegającej na powoływaniu do życia i funkcjonowaniu organizacji pozarządowych. Gmina Gostyń notuje w ostatnich latach niskie wartości w zakresie liczby nowo rejestrowanych podmiotów. Samorząd gminy realizuje program współpracy z organizacjami pozarządowymi. Corocznie jest on konkretyzowany w formie szczegółowego katalogu zadań publicznych, które przekazywane są do realizacji organizacjom pozarządowym oraz innym podmiotom uprawnionym. Zadania własne gminy są zlecane w formie dofinansowania realizacji zadań, tj. pokrycia ze środków publicznych tylko części kosztów lub udzielenia dotacji na sfinansowanie w 100% kosztów realizacji zadań.

Gmina Gostyń nie należy do obszarów wiodących w dziedzinie rozległości nasadzeń leśnych i drzewostanu. Lesistość gminy ledwo przekracza 13% przy średniej dla kraju sięgającej 30%. To naturalna konsekwencja tradycyjnej orientacji na produkcję rolną - przeważającą część terenu gminy stanowią użytki rolne, z czego 2/3 powierzchni to grunty orne, a łąki i pastwiska zajmują około 10%. Procentowy udział parków, zieleńców i terenów zieleni osiedlowej w powierzchni gminy wynosi 0,3%. W minionych latach podejmowane były działania zmierzające do wzmocnienia jakości i powierzchni obszarów zieleni w obrębie miasta i gminy.

Gmina Gostyń znajduje się w dobrej sytuacji w większości analizowanych obszarów. Wykazuje zauważalną dynamikę rozwojową i wartości wskaźników świadczące o stopniowym podnoszeniu jakości życia mieszkańców. Jest pozbawiona atutów i przewag właściwych gminom aglomeracyjnym, natomiast z powodzeniem eksploatuje inne czynniki związane z położeniem w przestrzeni, kapitał ludzi oraz przedsiębiorczość i zaawansowanie w rozwoju tradycyjnych sektorów gospodarczych.

Uzasadnione jest formułowanie i realizowanie działań rozwojowych w kontekście właściwego dla Gostynia kompleksu powiązań funkcjonalnych i w skali obszaru funkcjonalnego. W węższym znaczeniu definiuje go powiat i sąsiadujące z nim ośrodki miejskie, w sensie szerszym – przyporządkowanie do subregionu leszczyńskiego. Perspektywa strategiczna obszaru funkcjonalnego powinna wpływać na charakter i zakres budowania i rozwijania powiązań społecznych i ekonomicznych, a w konsekwencji na podnoszenie konkurencyjności i wzmocnianie pozycji gminy.

Wewnętrzne rezerwy rozwojowe wiążą się z możliwością tworzenia spójnej i funkcjonalnej przestrzeni publicznej. Proces ten w naturalny sposób korespondować powinien z budową instytucji i struktur, które przestrzeń publiczną tworzą i rozwijają, stanowią o jej jakości – od placówek oświatowych i kulturalnych po organy samorządu. Jakość struktur i siła ich oddziaływania w przestrzeni publicznej stanowić może najważniejszy czynnik budowania więzi i jakości życia, które w dłuższej perspektywie utrzymują poszczególnych mieszkańców we wspólnotę. To efektywna przestrzeń publiczna wraz ze stabilnością ekonomiczną i jakością środowiska naturalnego powinna przesądzać o konkurencyjności gminy w optyce obecnych i przyszłych mieszkańców.

Analiza SWOT

Analiza SWOT dla Strategii Rozwoju Gminy Gostyń jest efektem przeprowadzonych prac diagnostycznych - na podstawie informacji dotyczących sytuacji społeczno-gospodarczej gminy i analizy jej otoczenia gminy – a także wyników konsultacji z mieszkańcami oraz weryfikacji studiów przypadków innych ośrodków o zbliżonej skali i charakterze. Zawiera określenie czterech grup czynników: „mocnych stron” – uwarunkowań, które stanowią silne strony gminy i które należy wykorzystać sprzyjając będą jej rozwojowi; „słabych stron” – uwarunkowań, które stanowią słabe strony gminy i w efekcie utrudniają jej rozwój; „szans” – uwarunkowań zewnętrznych sprzyjających rozwojowi gminy, które nie są bezpośrednio zależne od jej mieszkańców oraz systemu zarządzania; „zagrożeń” – uwarunkowań zewnętrznych, które także nie są bezpośrednio zależne od społeczności gminy, niemniej mogą powodować zagrożenie dla jej rozwoju i jako takie powinny być unikane.

Analiza SWOT stanowi punkt wyjścia dla dokonania przesądzeń o charakterze strategicznym – a w dalszej kolejności taktycznym – dotyczących ukierunkowania działań służących wszechstronnemu i skoordynowanemu rozwojowi gminy. Identyfikacja mocnych i słabych stron oraz szans i zagrożeń dotyczących Gminy Gostyń pozwala wyłonić te czynniki, które w największym stopniu oddziałują, bądź mogą oddziaływać na sytuację gminy i jakość życia jej mieszkańców. Zgodnie z zasadami zarządzania strategicznego słabe strony oraz zagrożenia powinny być pokonywane przez mocne strony oraz szanse rozwoju, które stoją przed gminą. Przeprowadzenie analizy SWOT otwiera ścieżkę dla sformułowania wizji rozwoju gminy.

Silne strony

- Korzystne położenie w strukturze sieci osadniczej i względem istotnych szlaków komunikacyjnych
- Brak istotnych obciążeń środowiskowych
- Duża dynamika procesu inwestycyjnego w dziedzinie infrastruktury komunalnej
- Silna i żywa lokalna tożsamość, siła środowiska lokalnego w kluczowych aspektach funkcjonowania
- Żywe i atrakcyjne zasoby kulturowe będące przedmiotem aktywnego wykorzystywania w skali przekraczającej wymiar lokalny
- Osadzenie działalności gospodarczej w realiach środowiskowych i historycznych, stabilność i perspektywiczność profilu gospodarczego
- Wysoka dynamika lokalnej gospodarki i względnie wysoki potencjał gospodarczy w skali województwa
- Dość wysoki poziom przedsiębiorczości mieszkańców
- Względnie wysoki poziom efektywności prywatnych zasobów infrastrukturalnych (wyrażany wielkością wpływów podatkowych)
- Siła i stabilność lokalnego rynku pracy
- Rosnący poziom zamożności mieszkańców
- Duża mobilność społeczności lokalnej
- Aktywna, wielowymiarowa polityka społeczna
- Systematyczny rozwój potencjału i jakości infrastruktury przestrzeni publicznej

Słabe strony

- Ograniczona skala ośrodka miejskiego oraz lokalnych potencjałów bazowych (ludnościowych, infrastrukturalnych)
- Niekorzystne trendy demograficzne, intensywne starzenie się społeczności lokalnej
- Względna słabość sektora usług na tle obszarów o porównywalnym charakterze
- Niezadawalający poziom zaangażowania obywatelskiego i aktywności społecznej mieszkańców
- Brak połączenia kolejowego z innymi ośrodkami
- Niezbyt wysoka dynamika kumulacji kapitału prywatnego
- Niedostatki w zakresie dostępności usług zdrowotnych, w szczególności specjalistycznych
- Niska zdolność do przeciwdziałania zagrożeniom klimatycznym i środowiskowym (w tym zalaniom i podtopieniom)

Szanse

- Stymulujący wpływ aglomeracji poznańskiej oraz innych ośrodków miejskich regionu
- Wzmocnienie potencjału kapitałowego lokalnego środowiska, zwiększenie zdolności inwestycyjnych
- Dopyływ kolejnych strumieni funduszy strukturalnych
- Wzrost znaczenia innowacyjnych i prośrodowiskowych technologii oraz metod gospodarowania w obrębie sektora rolno - spożywczego
- Zmiana dominujących trendów społecznych w kierunku afirmacji modelu życia właściwego dla mniejszych ośrodków, w tym dla Gostynia
- Potencjalne zainteresowanie dysponentów kapitału szczególnymi walorami lokalnymi oraz biegłością w ich eksponowaniu, zarządzaniu i rozwijaniu
- Zwiększenie zapotrzebowania i zdolności do działania w ramach ponadlokalnego obszaru funkcjonalnego, w partnerstwie z innymi gminami
- Korzystne oddziaływanie regionalnej infrastruktury transportowej, energetycznej, telekomunikacyjnej
- Zwiększenie własnych zdolności i kompetencji w dziedzinie zarządzania procesami rozwojowymi

Zagrożenia

- Nasilenie niekorzystnych trendów demograficznych w powiązaniu z trendami społecznymi i wzorcami życia
- Zmiana dominujących wzorców gospodarczych i rekonfiguracja łańcuchów dostaw, w tym w sektorach istotnych dla gospodarki lokalnej
- Wpływ rosnących standardów środowiskowych, w szczególności na tryb i koszty działalności w sektorze rolnym i sektorach powiązanych
- Brak satysfakcjonującego udziału w przemianach technologicznych – niedostatek kadr i kompetencji
- Przesuwający się horyzont i standard włączenia cyfrowego
- Malejąca zdolność do zaspokajania potrzeb i oczekiwań młodego pokolenia w zakresie perspektyw rozwojowych
- Narastająca konkurencja z innymi ośrodkami i obszarami o te same, kurczące się zasoby ludzkie, ekonomiczne, technologiczne i infrastrukturalne
- Niekorzystne zjawiska klimatyczne i środowiskowe wpływające na warunki życia oraz prowadzenia wszelkiego rodzaju działalności
- Zmniejszający się napływ zewnętrznych bodźców rozwojowych (kadr, idei, kompetencji) w związku z nasileniem konkurencji i względnym obniżeniem atrakcyjności gminy
- Rosnące koszty utrzymania, odnawiania i rozwoju infrastruktury publicznej
- Rosnące koszty usług publicznych w powiązaniu ze zwiększającymi się oczekiwaniami społeczności lokalnej
- Rosnąca presja centralizacyjna, w wymiarze administracyjnym, w koncentracji kapitału oraz przebiegu procesów gospodarczych

Wizja gminy

W perspektywie roku 2030 gmina Gostyń stanowić będzie doskonałe miejsce do życia i pracy umożliwiające wszechstronny rozwój mieszkańców oraz tworzonych przez nie podmiotów. Na mocno ugruntowanym fundamencie tradycji i lokalnej tożsamości wzmocnione będą struktury nowoczesnego społeczeństwa i elastycznej, wydajnej gospodarki zapewniające warunki dla zrównoważonej, twórczej egzystencji w zgodzie ze środowiskiem naturalnym.

Wydatne wzrośnie znaczenie i rola środowiska naturalnego w kształtowaniu wizerunku gminy oraz jakości życia mieszkańców. Troska o sprawy klimatu i o przyrodę uzyska odpowiednią rangę i eksponowane miejsce w sferze publicznej poprzez rozwój zielonej i niebieskiej infrastruktury oraz rozwiązania promujące bliskość i obecność natury w krajobrazie gminy. Wzbogaci się ona także o instalacje zieleni w ramach rozwiązań niwelujących dominację zabudowy i ciągów komunikacyjnych, wpływających na czystość powietrza oraz estetykę przestrzeni. Ciekawy wodny zyskają rangę ważnego elementu struktury przestrzennej, chronionych i eksponowanych w odpowiednim stopniu i skali. Społeczność gminy aktywnie i z powodzeniem wdrażać będzie rozwiązania sprzyjające poprawie retencji i umożliwiające kontrolowany obieg wody w organizmie miejskim. Odzyskiwanie przestrzeni dla natury w wymiarze indywidualnym i zbiorowym stanowić będzie powszechnie akceptowaną, realizowaną i wspieraną praktykę. Mieszkańcy będą korzystać z atrakcyjnych terenów rekreacyjnych dających szerokie możliwości spędzania wolnego czasu i aktywnego wypoczynku. Innowacje środowiskowe wraz z kulturą zgodnego współżycia lokalnej społeczności z naturą wpłyną na istotną poprawę jakości życia i podniesienie satysfakcji mieszkańców.

Na obszarze gminy stopniowo stabilizowana będzie struktura demograficzna poprzez bilansowanie żywotności lokalnej wspólnoty oraz zrównoważony dopływ nowych mieszkańców. Przy zachowaniu ładu społecznego kształtować się będzie społeczność cechująca się proporcjami pokoleniowymi, zdolna do zaspokojenia potrzeb rynku pracy i twórczo rozwijająca miejscowy potencjał kulturowy i ekonomiczny. Odnajdą w niej swoje miejsce osoby i rodziny z różnorodnymi zasobami doświadczeń i kompetencji wnoszonymi do cywilizacyjnego dorobku gminy i wzbogacając go dla dobra wspólnego, zgodnego życia. Świadoma tej dynamiki i stabilna społeczność będzie w pełni zdolna do stałego wzmocnienia swej pozycji konkurencyjnej w dynamicznie zmieniającym się otoczeniu.

W procesach rozwojowych zbilansowany zostanie zrównoważony rozwój miasta oraz podniesienie jakości życia i poprawa stanu infrastruktury na obszarach wiejskich. Przestrzeń gminy w coraz większym stopniu cechować będzie atrakcyjność inwestycyjna, którą zwiększą nakłady na infrastrukturę komunikacyjną i komunalną. Mieszkańcy mniejszych miejscowości uzyskają pełniejszy dostęp do oferty usług publicznych, wobec czego utrzymana zostanie struktura sieci osadniczej oraz podstawowe funkcje. Cały obszar gminy zyska walory sprzyjające decyzjom osiedleńczym, a także realizacji nowych inicjatyw gospodarczych.

Gmina Gostyń zachowa swoją gospodarczą tożsamość systematycznie wzbogacając ją o nowe, twórcze elementy. Adaptacja rozwiązań technologicznych pozwoli nadać nowy wymiar specjalizacjom i fachom o tradycyjnym charakterze zachowując tradycję oraz silne związki z ziemią. Talenty, pasja i innowacyjne pomysły oraz pracowitość dysponować będą na terenie gminy optymalnymi warunkami do połączenia i osiągania sukcesów. Tu będą temu procesowi nadawać przedsiębiorstwa wyrosłe na lokalnym gruncie.

Dzięki efektywnej lokalnej polityce respektowane są potrzeby wszystkich środowisk, możliwa będzie realizacja talentów i pasji każdego z mieszkańców gminy. Wdrażane będzie indywidualne podejście do rozwoju każdej jednostki. W swoim rozwoju gmina Gostyń nada edukacji rangę najważniejszego procesu i sfery życia konsolidującej wysiłki całej wspólnoty. Poza wiedzą i kompetencjami kształcenie i wychowanie uwzględniać będzie w znacznym stopniu elementy tożsamości oraz związki z lokalną wspólnotą. Więzy międzypokoleniowe zostaną utrzymane i rozwinięte, wobec czego seniorzy znajdą w funkcjonujących w gminie instytucjach, realizowanych programach i przedsięwzięciach oraz w podejściu całej społeczności odpowiednie wsparcie i opiekę. Wiedza i doświadczenie osób starszych, a także ich żywotność i wola działania, będą mogły być efektywnie wykorzystane dla wspólnego dobra i pożytku. Zwiększająca się populacja seniorów będzie odgrywać coraz ważniejszą, aktywną rolę w życiu gminy.

Świadomi i zaangażowani mieszkańcy będą właściwą siłą samorządu wyłanianego w oparciu o dużą frekwencję i silny mandat społeczny. Głos mieszkańców gminy głośniejszy wybrzmi także w wyborach ogólnokrajowych, a jej potrzeby zostaną pełniej wyrażone w programach politycznych oraz planach realizowanych działań. Zwiększy się liczebność, zakres i skala działania organizacji pozarządowych reprezentujących wszystkie środowiska oraz utrzymujących w debacie publicznej wszystkie ważne dla mieszkańców tematy i problemy. Aktywność publiczna i reprezentacja wspólnych interesów zwiększone zostaną na terenach wiejskich.

Widocznej poprawie ulegnie ład przestrzenny i kultura zarządzania przestrzenią miasta i gminy. Zyskają one nowy wizerunek poprzez konsekwentne działania porządkowe, wdrożenie wysokich standardów zabudowy oraz reguł prowadzenia komunikacji i promocji, zwiększenie poczucia odpowiedzialności za wspólne dobro i wspólną przestrzeń. Samorząd podejmie działania zmierzające do eliminowania obiektów i rozwiązań w największym stopniu zakłócających spójność gminnego krajobrazu. W inicjatywy te włączani będą mieszkańcy oraz partnerzy instytucjonalni i podmioty komercyjne jako kreatorzy przestrzeni i beneficjanci poprawy jej stanu.

Potencjał rozwojowy gminy zostanie poszerzony i wzmocniony w ramach programowania strategicznego i inicjatyw realizowanych w rozszerzonym zakresie funkcjonalnym. Odgrywając wiodącą rolę w hierarchii przestrzennej oraz budowie siły ekonomicznej powiatu zyska ona godne miejsce oraz odpowiednią rangę w przedsięwzięciach na poziomie subregionalnym. Będzie to sprzyjać właściwemu realizowaniu potrzeb i interesów mieszkańców, a także przyciąganiu talentów, kapitału i inwestycji.

Cele rozwojowe

Wspólnota samorządowa gminy Gostyń w sposób świadomy, odpowiedzialny i prorozwojowy podchodzi do zarządzania rozwojem. Jej dorobek stanowi rozwinięta infrastruktura publiczna, wielowymiarowy sukces i liczne osiągnięcia mieszkańców oraz dobrze funkcjonująca gospodarka. Stopniowo wychodzi poza dominantę zaspokajania podstawowych potrzeb infrastrukturalnych. Nowe wyzwania polegają przede wszystkim na utrzymaniu uzyskanej dynamiki rozwojowej oraz zwiększaniu jakości życia mieszkańców. W bieżącej Strategii wspólnota gminy Gostyń przyjmuje cele rozwojowe, których realizacja umożliwi uzyskanie stanu założonego w wizji określonej w perspektywie roku 2030. Cele odpowiadają przyjętej w Strategii logice i dynamice działań, są osadzone w wyjściowej ocenie stanu opisanego w diagnozie gminy, zadaniach i kompetencjach samorządu wynikających z obowiązującego stanu prawnego oraz potrzebach i wyzwaniach wynikających z analizy perspektyw samorządu terytorialnego w Polsce oraz przewidywań dotyczących sytuacji gminy i regionu. Zarazem cele te są wynikiem strategicznego wyboru określającego to, co szczególnie istotne dla budowania pozycji konkurencyjnej i żywotności lokalnej społeczności. Tym samym Strategia zachowuje charakter dokumentu wizyjnego, kierunkowego i wyznaczającego ogólne kryteria sukcesu rozwojowego, w sposób konieczny korespondującego z uszczegółowiającymi zapisami programów tematycznych, planów działań oraz założeń budżetowych.

Realizacja celów będzie miała miejsce poprzez osiąganie zamierzonych efektów w ramach przyjętych obszarów i kierunków działań.

Cel I: Rozpoznawanie, wzmacnianie i wykorzystywanie lokalnych zasobów

Lokalna społeczność posiada dorobek, wiedzę i doświadczenie, które tworzą jej potencjał i zdolność do efektywnego konkurowania. Jej status pozwala na świadome definiowanie celów rozwojowych i dążenie do ich realizacji przy minimalizowaniu wpływu zewnętrznych determinant bądź w dążeniu do ich neutralizacji. Właściwe wykorzystanie tego potencjału pozwala na wdrażanie takiego sposobu zarządzania procesami rozwojowymi, które z jednej strony d szanse autonomicznego doboru metod i kierunków działania, z drugiej zaś uodparnia na kryzysy, zmiany koniunktury. Lokalne zasoby przestrzeni, talentów i przedsiębiorczości są wykorzystywane na rzecz wzrostu społecznego i gospodarczego. Każdy z mieszkańców i wszystkie podmioty działające na terenie gminy mogą dysponować optymalnymi warunkami dla rozwoju, korzystając z walorów lokalnego środowiska, przychylności administracji oraz systematycznie wzmacnianych zasobów technologicznych i organizacyjnych. Lokalną społeczność wyróżnia poziom zaawansowania technologicznego i organizacyjnego oraz skuteczność w pozyskiwaniu i wspieraniu talentów i kompetencji. Realizowane są kluczowe dla rozwoju gminy inwestycje, w szczególności drogowe i infrastrukturalne. Tym samym gmina Gostyń przy pełnej świadomości swego potencjału, skali i pozycji w strukturze sieci osadniczej regionu może odgrywać rolę aktywnego i ambitnego gracza skutecznie zabiegającego o interesy mieszkańców, jak też funkcjonujących na terenie gminy podmiotów gospodarczych, środowisk, wspólnot i organizacji.

Działania na rzecz realizacji celu podejmowane są w następujących obszarach:

<p>Wyzwania demograficzne</p> 	<p>Dynamika gospodarcza</p> 	<p>Kumulacja kapitału</p> 	<p>Edukacja</p> 
<p>Spółeczeństwo obywatelskie</p> 	<p>Młodzież i jej perspektywy rozwojowe</p> 	<p>Aktywizacja i dobrostan seniorów</p> 	<p>Obszary wiejskie</p> 

Priorytetowymi przedsięwzięciami służącymi osiągnięciu kluczowych parametrów celu są:

- przedsięwzięcie I
- przedsięwzięcie II
- przedsięwzięcie III

Formuła strategiczna: Gmina Gostyń stwarza optymalne warunki dla wykorzystania zasobów i talentów tworzących ją osób i podmiotów.

Cel II: Budowa silnej społeczności adaptującej się do nowych wyzwań i możliwości

Wzmocnieniu i aktywizacji ulega sfera publiczna rozumiana jako fizyczna i symboliczna przestrzeń spotkania, podejmowania nowych działań i wspólnych inicjatyw. W wydajności samorządu oraz współpracy w ramach organizacji pozarządowych, realizacji projektów na rzecz gminy i aliansów strategicznych mieszkańcy i podmioty komercyjne znajdują wsparcie w osiągnięciu swoich partykularnych celów. Społeczność pozostaje solidarna i skupiona na wspieraniu środowisk i osób w sposób szczególny wymagających wsparcia – dzieciach i młodzieży, osobach znajdujących się w trudnej sytuacji życiowej, seniorach, osobach chorych i samotnych. Stwarzane przez nią warunki stanowią dogodne środowisko dla przyjmowania i wychowania potomstwa. Dzięki ugruntowanej tożsamości i przekonaniu o atrakcyjności lokalnego środowiska gminna wspólnota jest zdolna do pozyskiwana z sukcesem nowych członków, poszerzania spektrum działania samorządu i instytucji publicznych. W skali subregionalnej gmina zyskuje zdolność do kształtowania przedmiotu i kierunku współpracy najlepiej bilansującej pożytki z lokalnych zasobów oraz dostęp do szerszego zakresu dóbr i usług publicznych. Przekłada się to na coraz większą efektywność w pozyskiwaniu zewnętrznych funduszy umożliwiających zaspokajanie potrzeb ważnych dla całej lokalnej wspólnoty oraz poszczególnych tworzących ją podmiotów i środowisk.

Działania na rzecz realizacji celu podejmowane są w następujących obszarach:



Priorytetowymi przedsięwzięciami służącymi osiągnięciu kluczowych parametrów celu są:




- przedsięwzięcie I
- przedsięwzięcie II
- przedsięwzięcie III

Formuła strategiczna: Mieszkańcy oraz ich zdolność działania i osiągnięcia sukcesów są najcenniejszym dobrem Gminy Gostyń

Cel III. Zwiększenie potencjału informatycznego

Wysiłki samorządu zmierzają do podniesienia poziomu zaawansowania technologicznego w funkcjonowaniu społeczności, poszczególnych organizacji i środowisk, przedsiębiorstw działających na terenie gminy. Koresponduje to z naturalną skłonnością wszystkich tych podmiotów do podnoszenia swej efektywności oraz zdolności do udziału w obiegu treści, jak też zarządzania funkcjonowaniem i rozwojem. Wysiłki poszczególnych aktorów pozostają zbieżne, niemniej w odniesieniu do podmiotów publicznych rodzą przede wszystkim oczekiwania względem zapewnienia odpowiedniego poziomu transmisji danych internetowych. W kolejnych latach będzie rosło zapotrzebowanie na cyfryzację usług publicznych, zwiększenie kompetencji w zakresie korzystania z nich w wybranych grupach mieszkańców (w szczególności osoby starsze), wieloaspektowego niwelowania wykluczeń cyfrowych a także integracji zasobów infrastrukturalnych i zbiorów danych oraz kompetencji i potencjału uczestników lokalnego rynku. Należy się też liczyć z dynamicznymi zmianami polegającymi m.in. na wprowadzaniu nowych rozwiązań i funkcjonalności, wobec których samorząd będzie zmuszony poszukiwać adekwatnych odpowiedzi. Sprostanie tego rodzaju wymogom będzie koniecznością dla społeczności aspirującej do grona gmin pozostających w głównym nurcie rozwoju i przyjaznych mieszkańcom oraz biznesowi. Gmina dąży do rozwoju kompetencji cyfrowych mieszkańców, instytucji i podmiotów komercyjnych oraz zwiększenia zaawansowania informatycznego w dziedzinie stanu infrastruktury oraz organizacji życia i pracy. Wspierane i integrowane są działania zmierzających w tym samym kierunku podmiotów. Realizacja celu prowadzi do wytworzenia i rozwoju spójnego ekosystemu kompetencji i funkcjonalności cyfrowych jako środowiska dynamizującego przepływ usług, dóbr i treści dla dobra mieszkańców.

Działania na rzecz realizacji celu podejmowane są w następujących obszarach:

<p>Dynamika gospodarcza</p> 	<p>Kumulacja kapitału</p> 	<p>Edukacja</p> 	<p>Społeczeństwo obywatelskie</p> 
<p>Młodzi i jej perspektywy rozwojowe</p> 	<p>Aktywizacja i dobrostan seniorów</p> 	<p>Obszary wiejskie</p> 	<p>Zarządzanie strategiczne i programowanie rozwoju</p> 

Priorytetowymi przedsięwzięciami służącymi osiągnięciu kluczowych parametrów celu są:

- przedsięwzięcie I
- przedsięwzięcie II
- przedsięwzięcie III

Formuła strategiczna: Środowisko informatyczne gminy Gostyń sprzyja rozwojowi wszelkich rodzajów działalności

Cel IV: Podniesienie jakości środowiska i przestrzeni gminy

Aktywność i przedsiębiorczość mieszkańców oraz sukces przedsiębiorstw działających na obszarze gminy Gostyń podnoszą poziom oczekiwań względem otoczenia. Wymagają wspólnotowego wsparcia w dziedzinie podnoszenia jakości środowiska i przestrzeni. W tym dążeniu wyraża się rozumienie ładu przestrzennego i zrównoważonego rozwoju jako kluczowych składników jakości życia, o jaką w najwyższym stopniu zabiega społeczność gminy. Lokalne środowisko w oparciu o przesądzenia organizacyjne, upowszechnienie wysokich standardów, elementarną troskę i codzienną dbałość a także wdrażanie nowoczesnych technologii odzyskuje walor naturalności. Działanie ludzi na terenie gminy w najwyższym możliwym stopniu odpowiada dobrostanowi tego środowiska. Takie ukierunkowanie priorytetów jest uzgadniane z wprowadzaniem rozwiązań gwarantujących efektywność i opłacalność produkcji, usług, wszelkich form ekonomicznej i społecznej aktywności. Miejscowości na terenie gminy systematycznie zmieniają swój wizerunek poprzez eliminację szkodliwych praktyk i nieracjonalnych rozwiązań urbanistycznych i architektonicznych.

Działania na rzecz realizacji celu podejmowane są w następujących obszarach:

Środowisko naturalne 	Dynamika gospodarcza 	Edukacja 
Społeczeństwo obywatelskie 	Obszary wiejskie 	Zarządzanie strategiczne i programowanie rozwoju 











Priorytetowymi przedsięwzięciami służącymi osiągnięciu kluczowych parametrów celu są:

- przedsięwzięcie I
- przedsięwzięcie II
- przedsięwzięcie III

Formuła strategiczna: Zrównoważone zarządzanie środowiskiem podnosi jakość życia mieszkańców gminy Gostyń




Struktura obszarów i kierunków działań

Osiągnięciu zdefiniowanych w Strategii Rozwoju Gminy Gostyń celów rozwojowych służą praktyczne działania i przedsięwzięcia. Samorząd podejmuje je w formie decyzji administracyjnych, konkretnych inwestycji oraz systemowej aktywności regulowanej strukturą administracyjną i przyporządkowaniem środków budżetowych. W ramach Strategii działania rozwojowe przyporządkowane zostają do 10 **obszarów interwencji**, w ramach których wyznaczono **kierunki działań**.


<p>Wyzwania demograficzne</p> 	<p>Dynamika gospodarcza</p> 
<p>Kumulacja kapitału</p> 	<p>Edukacja</p> 
<p>Spółeczeństwo obywatelskie</p> 	<p>Młodzież i jej perspektywy rozwojowe</p> 
<p>Aktywizacja i dobrostan seniorów</p> 	<p>Środowisko naturalne</p> 
<p>Obszary wiejskie</p> 	<p>Zarządzanie strategiczne i programowanie rozwoju</p> 


Działania w ramach poszczególnych kierunków służą uzyskaniu postępu w ramach poszczególnych celów, niemniej nie są tym celom w sposób ścisły przyporządkowane. Tym samym realizacja Strategii i wdrożony w gminie Gostyń system zarządzania rozwojem ma charakter zintegrowany i zrównoważony. Wspólnota samorządowa dąży do wszechstronnej i stopniowej poprawy stanu życia mieszkańców przy zachowaniu walorów środowiska naturalnego oraz równomiernym rozkładzie impulsów rozwojowych.

Priorytetowe kierunki działań Strategii, natomiast są one rozwijane i uzupełniane przez działania określone w dokumentach planistycznych i programowych niższego rzędu.


<p>WYZWANIA DEMOGRAFICZNE</p> 	Kierunek	Wzmacnianie dzietności i rodziny
	<p>Zasoby demograficzne stanowiąc będą o zdolności gminy do zachowania zdolności realizacji podstawowych funkcji względem mieszkańców, a w dłuższej perspektywie – podtrzymania istnienia. Ścieżką do osiągnięcia tej funkcjonalności jest zapewnienie optymalnych warunków do rozwoju rodzin jako środowisk prokreacji i rozwoju kolejnych pokoleń mieszkańców gminy. Przedmiotem działań samorządu w tej dziedzinie jest wszechstronne wspieranie rodzin, tworzenie warunków do osiedlania się i pozostawania w środowisku gminy oraz podejmowaniu decyzji o urodzeniu i wychowaniu potomstwa, ekonomiczne i organizacyjne wspieranie funkcje rodziny. Samorząd angażuje w te wysiłki szerokie grono partnerów instytucjonalnych ze środowiska lokalnego oraz otoczenia regionalnego.</p>	
	Odniesienie do celów Strategii	<p>Cel I: Rozpoznawanie, wzmacnianie i wykorzystywanie lokalnych zasobów – ODNIESIENIE SILNE</p> <p>Cel II: Budowa silnej społeczności adaptującej się do nowych wyzwań i możliwości – ODNIESIENIE SILNE</p>
<p>WYZWANIA DEMOGRAFICZNE</p> 	Kierunek	Aktywne zabieganie o zwiększenie populacji mieszkańców
	<p>Przy negatywnych trendach demograficznych, dokonujących się przemianach społecznych oraz właściwych dla gminy Gostyń uwarunkowaniach społeczno – ekonomicznych (położenie względem ośrodków edukacyjnych, kulturalnych i gospodarczych) lokalna społeczność jest zagrożona postępującym starzeniem się i kurczeniem. Podejmowane są niezbędne pilne działania służące zwiększaniu populacji gminy i sprzyjające jej wyborowi jako optymalnego miejsce do życia i rozwoju. Obszar gminy oraz rozwiązania administracyjne są przygotowywane do przyjęcia i adaptacji osób podejmujących decyzje osiedleńcze. Lokalna społeczność zabiega o stałe powiązanie pracy wykonywanej przez osoby dojeżdżające spoza terenu gminy z miejscem zamieszkania. Wspierane są rodziny i osoby młode planujące wspólne życie i urodzenie potomstwa, zachęcane są do wyboru gminy Gostyń jako miejsca realizacji planów życiowych.</p>	
	Odniesienie do celów Strategii	<p>Cel I: Rozpoznawanie, wzmacnianie i wykorzystywanie lokalnych zasobów – ODNIESIENIE SILNE</p> <p>Cel II: Budowa silnej społeczności adaptującej się do nowych wyzwań i możliwości – ODNIESIENIE SILNE</p>
<p>WYZWANIA DEMOGRAFICZNE</p> 	Kierunek	Przygotowanie do zarządzania migracjami
	<p>Złożoność uwarunkowań politycznych i ekonomicznych wpływa na dynamizowanie przepływów osób w skali świata. Dostępne staje się pozyskiwanie pracowników i nowych mieszkańców z najbardziej odległych krajów, przy czym – co należy mieć na względzie – rodzi to określone konsekwencje kulturowe i organizacyjne. Samorząd gminy Gostyń dąży do ich neutralizacji, przygotowania społeczności lokalnej do efektywnego i zgodnego współżycia z zasilającymi ją osobami, rozwiązywania problemów adaptacyjnych (językowych, mieszkaniowych, edukacyjnych, pedagogicznych i innych), maksymalizacji korzyści wynikających z poszerzania populacji i przekształcania jej profilu. Konsekwentnie dąży przy tym do budowy sprawności i wizerunku gminy jako doskonałego miejsca do życia i pracy, przyjaznego dla nowych mieszkańców i zapewniającego egzystencję na odpowiednim poziomie. Zdobywane w tym względzie kompetencje</p>	


	ukierunkowywane są na wsparcie świadomie prowadzonej akcji pozyskiwania mieszkańców i pracowników, w szczególności z obszarów o zbliżonym profilu kulturowym i językowym.	
	Odniesienie do celów Strategii	Cel I: Rozpoznawanie, wzmacnianie i wykorzystywanie lokalnych zasobów – ODNIESIENIE SILNE Cel II: Budowa silnej społeczności adaptującej się do nowych wyzwań i możliwości – ODNIESIENIE SILNE Cel III. Zwiększenie potencjału informatycznego – ODNIESIENIE UMIARKOWANE


PODTRZYMANIE DYNAMIKI GOSPODARCZEJ 	Kierunek	Zapewnienie kadr dla gospodarki
	<p>Brak rąk do pracy jest kluczowym czynnikiem ograniczającym perspektywy wzmocnienia konkurencyjności i ekspansji podmiotów gospodarczych działających na terenie gminy. Niekorzystne tendencje demograficzne wpłyną na pogłębianie tego stanu rzeczy. Standardowe i izolowane działania zainteresowanych przedsiębiorstw pozostaną nieadekwatne do skali i charakteru wyzwania. Jego skutki będą odczuwalne w całym systemie ekonomicznym gminy oraz wielu wymiarach jej funkcjonowania.</p> <p>Samorząd lokalny i instytucje oświatowe podejmują działania służące przygotowaniu kadr zasilających lokalne środowisko gospodarcze. Szczególny nacisk kładziony jest na wysokiej jakości przygotowanie zawodowe koordynowane ze specjalizacją i specyfiką podmiotów działających na terenie gminy. Społeczność lokalna tworzy przy tym sprzyjające warunki dla napływu i utrzymania na terenie gminy pracowników z zewnątrz, w miarę możliwości wiążąc to z procesem osiedleńczym i zwiększeniem populacji stałych mieszkańców.</p>	
	Odniesienie do celów Strategii	Cel I: Rozpoznawanie, wzmacnianie i wykorzystywanie lokalnych zasobów – ODNIESIENIE SILNE Cel II: Budowa silnej społeczności adaptującej się do nowych wyzwań i możliwości – ODNIESIENIE SILNE Cel III. Zwiększenie potencjału informatycznego – ODNIESIENIE SILNE


PODTRZYMANIE DYNAMIKI GOSPODARCZEJ 	Kierunek	Specjalizacja gospodarcza
	<p>Bazując na uwarunkowaniach geograficznych i dorobku minionych pokoleń środowisko gospodarcze gminy Gostyń odnosi sukcesy w prowadzeniu działalności o różnym charakterze. Sprzyja to podtrzymywaniu dobrej marki gostyńskiego rolnictwa, usług i działalności produkcyjnej. Przy zaangażowaniu dostępnych sił i środków lokalna społeczność systematycznie rozwija ten dobrostan równoważąc gospodarczą specjalizację oraz działania zabezpieczające przed ryzykiem powstania monokultury narażonej na wahania koniunkturalne. Od wsparcia w dziedzinie edukacji poprzez tworzenie warunków dla aktywnego i wyposażonego w odpowiednie kompetencje rynku pracy po działania z dziedziny inwestycji infrastrukturalnych, cyfryzacji, dostosowania instytucji i kultury działania – wspólnymi siłami wzmocniana jest lokalna specjalizacja gospodarcza. Jej odpowiednio szeroka formuła pozwala na obejmowanie współpracą licznych podmiotów oraz angażowanie nowych interesariuszy.</p>	
	Odniesienie do celów Strategii	Cel I: Rozpoznawanie, wzmacnianie i wykorzystywanie lokalnych zasobów – ODNIESIENIE SILNE Cel II: Budowa silnej społeczności adaptującej się do nowych wyzwań i możliwości – ODNIESIENIE SILNE Cel III. Zwiększenie potencjału informatycznego – ODNIESIENIE SILNE


PODTRZYMANIE DYNAMIKI GOSPODARCZEJ	Kierunek	Wzmacnianie przedsiębiorczości i edukacja ekonomiczna
	<p>Gmina Gostyń wyróżnia się poziomem rozwoju gospodarczego, przedsiębiorczością społecznością i stabilnością fundamentów ekonomicznych. Budowana przez lata pozycja jest silna, ale też odniesiony sukces niesie ze sobą ryzyko zaniedbania nowych impulsów rozwojowych. Nie porzucając gwałtownie sprawdzonych rozwiązań można i należy wzbogacać lokalny ekosystem o kolejne elementy podnoszące jego konkurencyjność i zdolności adaptacyjne.</p>	


	<p>W tej intencji podejmowane są działania dotyczące upowszechnienie i dynamizowanie przedsiębiorczości, udziału jak najszerszego grona interesariuszy z terenu gminy w obiegu dóbr i wiedzy. Realizowane są wysiłki ukierunkowane na angażowanie w aktywność ekonomiczną (oszczędzanie, inwestowanie, podejmowanie działalności gospodarczej i spółdzielczej) kolejnych środowisk i grup społecznych. Lokalny samorząd wspiera placówki oświatowe w krzewieniu edukacji ekonomicznej na wszystkich poziomach w celu upowszechnienia wiedzy i jej faktyczną adaptację w warunkach lokalnych.</p>	
	<p>Odniesienie do celów Strategii</p>	<p>Cel I: Rozpoznawanie, wzmacnianie i wykorzystywanie lokalnych zasobów – ODNIESIENIE SILNE Cel II: Budowa silnej społeczności adaptującej się do nowych wyzwań i możliwości – ODNIESIENIE SILNE Cel III. Zwiększenie potencjału informatycznego – ODNIESIENIE UMIARKOWANE</p>


<p>KUMULACJA KAPITAŁU</p> 	Kierunek	Wzmocnienie zaangażowania w inwestycje lokalne
	<p>Wspólnota mieszkańców gminy Gostyń zabiega o neutralizację zagrożeń i deficytów związanych z niekontrolowaną migracją kapitału. Jego osadzenie w lokalnym środowisku jest rozumiane jako zwiększenie bezpieczeństwa ekonomicznego oraz szans na udział w zrównoważonych i trwałych procesach rozwojowych. Miasto i gmina powinny być stabilną siedzibą dla długoterminowych projektów i przedsięwzięć stanowiących oparcie dla ludzkich planów życiowych i procesów oddziałujących pozytywnie na całą społeczność.</p> <p>Zaangażowanie dysponentów kapitału kierowane jest na przedsięwzięcia o lokalizacji na terenie gminy, związane z życiem wspólnoty oraz jej dobrostanem. Samorząd dąży do pełniejszego zakorzenienia w gostyńskim środowisku gospodarczym działających w jego ramach podmiotów, zarówno przez wkład kapitałowy i inwestycyjny, jak i dalej idące bazowanie na zasobach ludzkich, społecznych i kulturowych gminy. Wspierana jest indywidualna własność zasobów mieszkaniowych. Ponadto samorząd promuje partycypację w finansowaniu lokalnej oświaty i kultury, jak też współtworzeniu i przechowywaniu ich zasobów, w tym w formie publicznych depozytów.</p>	
	Odniesienie do celów Strategii	<p>Cel I: Rozpoznawanie, wzmocnianie i wykorzystywanie lokalnych zasobów – ODNIESIENIE SILNE</p> <p>Cel II: Budowa silnej społeczności adaptującej się do nowych wyzwań i możliwości - ODNIESIENIE UMIARKOWANE</p> <p>Cel III. Zwiększenie potencjału informatycznego - ODNIESIENIE ŚREDNIE</p>


<p>KUMULACJA KAPITAŁU</p> 	Kierunek	Wparcie lokalnego ekosystemu lojalności konsumenckiej
	<p>Społeczność gminy cechuje przywiązanie do tradycji, lokalnej tożsamości i etos gospodarności osadzonej w przywiązaniu do własnej historii i środowiska. Pozwala to budować więzi z lokalną marką rozumianą nie tylko jako wysokiej jakości produkt przeznaczony na zewnątrz, ale też przedmiot wspólnej dumy, docenienia tego, co bliskie, wytworzone i wypracowane w bezpośrednim sąsiedztwie. Niesie to ze sobą walor w postaci wzajemnego wsparcia i umacniania wspólnoty, zarówno ekonomicznego, jak i mentalnego. Społeczność docenia znaczenie przywiązania do podmiotów z sąsiedztwa szczególnie w kontekście budowania odporności na kolejne kryzysy i zagrożenia stabilności ekonomicznej.</p> <p>Do wzmocnienia wewnątrznie ukierunkowanej lojalności konsumenckiej przyczyniają się działania związane z budową pozycji gostyńskiej marki. Identyfikowana i promowana jest małoskalowa produkcja, rzemiosło i usługi, upraw i hodowli ekologicznej oraz adresowanej w pierwszej kolejności na lokalny rynek, wspierana jest idea spółdzielczości, towarowej i bezgotówkowej wymiany. Rozwijany jest przepływ informacji o lokalnej ofercie. Samorząd przyczynia się przy tym do wdrażania standardów jakości, budowy zaufania uczestników lokalnego rynku. Zwraca uwagę na kreowanie jakości jako kluczowej cechy produktów i usług lansowanych w lokalnym obiegu.</p>	
	Odniesienie do celów Strategii	<p>Cel I: Rozpoznawanie, wzmocnianie i wykorzystywanie lokalnych zasobów - ODNIESIENIE SILNE</p> <p>Cel II: Budowa silnej społeczności adaptującej się do nowych wyzwań i możliwości - ODNIESIENIE SILNE</p> <p>Cel III. Zwiększenie potencjału informatycznego - ODNIESIENIE ŚREDNIE</p> <p>Cel IV: Podniesienie jakości środowiska i przestrzeni gminy - ODNIESIENIE UMIARKOWANE</p>


KUMULACJA KAPITAŁU 	Kierunek	Partnerstwo i wsparcie w kumulacji kapitału
	<p>Gmina Gostyń świadomie i konsekwentnie zabiega o koncentrację aktywności ekonomicznej oraz inne przejawy indywidualnego i zbiorowego rozwoju, w ramach których ma miejsce lokalne kumulowanie dóbr, kapitału oraz wartości niematerialnych. Ma to na celu podnoszenie potencjału inwestycyjnego w jego wszelkich aspektach, a także systematyczne uodparnianie społeczności gminy na wahania koniunkturalne oraz zależność od zewnętrznych czynników wzrostu. Społeczność ta dąży do zwiększania autonomii w zakresie zarządzania rozwojem oraz procesami inwestycyjnymi.</p> <p>Samorząd i współpracujące z nim podmioty podejmują działania o charakterze organizacyjnym i inwestycyjnym na rzecz maksymalizowania koncentracji kapitału – w szczególności materialnego, ale także intelektualnego – na terenie gminy. W miarę możliwości i potrzeb stosowane są narzędzia z zakresu gospodarki finansowej angażujące samorząd (fundusz inwestycyjny, obligacje komunalne, zwrotne instrumenty finansowania rozwoju). Lokalna społeczność jest edukowana i wspierana w zakresie upowszechniania idei oszczędzania oraz koncentracji kapitału.</p>	
	Odniesienie do celów Strategii	Cel II: Budowa silnej społeczności adaptującej się do nowych wyzwań i możliwości – ODNIESIENIE SILNE Cel III. Zwiększenie potencjału informatycznego – ODNIESIENIE UMIARKOWANE


<p>EDUKACJA</p> 	Kierunek	Podniesienie rangi i wzmocnienie struktur oświatowych
	<p>Lokalna społeczność dąży do nadania procesom oświatowym najwyższej rangi jako czynnika determinującego jej zdolność do utrzymania dynamiki rozwoju. Uwzględnia się przy tym uwarunkowania i ograniczenia wynikające z państwowego modelu organizacji oświaty. Przy zachowaniu trybów i porządku administracyjnego regulowanych funkcjonujących prawem lokalne struktury oświatowe są przez społeczność aktywnie kształtowane i wzmocniane jako najważniejszy instrument budowania kompetencji i rozwoju osobniczego mieszkańców gminy. Samorząd zmierza do skupienia w gostyńskich placówkach stabilnej kadry pedagogicznej o najwyższych kwalifikacjach i zaangażowaniu w kształceniu mieszkańców. Jednocześnie podejmowane są działania na rzecz zwiększania statusu materialnego i społecznego pracy pedagogów. Samorząd zabiega o utrzymanie istniejącej sieci placówek, a także o systematyczne podnoszenie standardów i funkcjonalności bazy oświatowej. Oferta edukacyjna jest poszerzana o wysokiej jakości treści w ramach tradycyjnego porządku kształcenia, przez wdrażanie nowych projektów oraz metod i technik transferu wiedzy.</p>	
	Odniesienie do celów Strategii	<p>Cel I: Rozpoznawanie, wzmocnianie i wykorzystywanie lokalnych zasobów - ODNIESIENIE SILNE Cel II: Budowa silnej społeczności adaptującej się do nowych wyzwań i możliwości - ODNIESIENIE SILNE Cel III. Zwiększenie potencjału informatycznego - ODNIESIENIE SILNE</p>


<p>EDUKACJA</p> 	Kierunek	Rozwój systemu edukacji dorosłych
	<p>Edukacja przez całe życie staje się dla współczesnego społeczeństwa warunkiem efektywnego uczestnictwa w zaawansowanych procesach rozwojowych. Wykształceni, dbający o poszerzenie wiedzy i zdobywający nowe kompetencje pracownicy mają szansę na uzyskanie atrakcyjnego i dobrze płatnego zatrudnienia. Zarazem społeczności dysponujące tego rodzaju wykwalifikowanymi i zdolnymi do stałego rozwoju kadrami intensywniej przyciągają atrakcyjne i stabilne miejsca pracy. Tworzy te przewagi odporne na zmiany koniunkturalne, eksploatowane niezależnie od coraz intensywniejszego przepływu kapitału oraz zmian lokalizacji produkcji. Wśród mieszkańców gminy Gostyń upowszechniany jest model permanentnej edukacji dostosowanej do wymogów rynku pracy oraz oczekiwań i potrzeb lokalnych pracodawców. Podmioty aktywne na rynku pracy angażowane są do współdziałania w definiowaniu i rozwijaniu oferty edukacyjnej. Wzmocniane i upowszechniane są rozwiązania oparte na edukacji zdalnej oraz coaching dedykowany dla jednostek i grup odbiorców.</p>	
	Odniesienie do celów Strategii	<p>Cel I: Rozpoznawanie, wzmocnianie i wykorzystywanie lokalnych zasobów - ODNIESIENIE SILNE Cel II: Budowa silnej społeczności adaptującej się do nowych wyzwań i możliwości - ODNIESIENIE SILNE Cel III. Zwiększenie potencjału informatycznego - ODNIESIENIE SILNE</p>


EDUKACJA 	Kierunek	Wdrożenie i wzmocnienie systemu szkół środowiskowych
	<p>System edukacji w gminie Gostyń jest dostosowywany do potrzeb społeczności wynikających ze zmian cywilizacyjnych i kulturowych, a także z procesów dokonujących się ostatnich latach i zbieranych w ich trakcie doświadczeń. Dąży ona do zachowania wpływu na jakość i dynamikę kształcenia i wychowania, trwałe osadzenie go w lokalnym kontekście, a przy tym uzyskanie ogólniejszych efektów związanych z upowszechnieniem edukacji. Gmina i jej społeczność dąży wobec tego do wdrożenia i upowszechnienia modelu szkoły środowiskowej jako modelu funkcjonowania placówek edukacyjnych współpracujących z mieszkańcami poszczególnych miejscowości i towarzyszących im w szerokim zakresie codziennego życia. Szkoły oferują infrastrukturę oraz wszelkiego rodzaju potencjał jako oparcie dla inicjatyw i aktywności mieszkańców we wszelkich jej przejawach. Przyczyniają się do niwelowania barier i deficytów, zarówno związanych bezpośrednio z procesem kształcenia, jak i z kondycją społeczno – ekonomiczną lokalnych wspólnot. Zarazem wdrażane są rozwiązania służące pełniejszemu zaangażowaniu społeczności w funkcjonowanie szkół oraz rozwijanie ich potencjału i zakresu oddziaływania. W proces kształcenia w ramach nadawania mu charakteru środowiskowego angażowane są gminne placówki kultury oraz inni aktorzy.</p>	
	Odniesienie do celów Strategii	<p>Cel I: Rozpoznawanie, wzmocnianie i wykorzystywanie lokalnych zasobów - ODNIESIENIE SILNE Cel II: Budowa silnej społeczności adaptującej się do nowych wyzwań i możliwości - ODNIESIENIE SILNE Cel III. Zwiększenie potencjału informatycznego - ODNIESIENIE ŚREDNIE</p>


<p>SPOŁECZEŃSTWO OBYWATELSKIE</p> 	Kierunek	Intensyfikacja zaangażowania w sprawy publiczne
	<p>Obserwowane na przestrzeni lat wartości wskaźników ilustrujących publiczne zaangażowanie mieszkańców gminy jest nieadekwatne do stopnia rozwoju kapitału ludzkiego, przedsiębiorczości i tożsamości właściwych dla społeczności gminy. Zbyt niski stopień tego zaangażowania stanowi realne zagrożenie dla jakości demokracji w wymiarze lokalnym, obniża sprawczość społeczną, a w konsekwencji poziom kapitału społecznego jako ważnego atrybutu wydajnej, aktywnej i świadomej swych możliwości wspólnoty.</p> <p>Mieszkańcy gminy są zachęceni do samoorganizacji i wdrażania organizacyjnych form aktywności. Samorząd aktywnie zabiega o udział mieszkańców w wyborach oraz innych formach uczestnictwa w debacie publicznej. Wzmacniana jest świadomość roli przestrzeni publicznej i troski o jej żywotność, zarówno w wymiarze fizycznym (przestrzeń miasta i poszczególnych miejscowości), jak i symbolicznym (szczegółności lokalna przestrzeń medialna). Środki pozyskiwane w ramach funkcjonowania trzeciego sektora przy aktywnym wparciu samorządu są zaliczane do potencjału i budżetu rozwojowego lokalnych społeczności. Samorząd podejmuje działania informacyjne i promocyjne w zakresie pożądanых społecznie postaw zdrowotnych, sanitarnych i ekologicznych, o kluczowym znaczeniu dla zdrowia i dobrostanu społeczności gminy.</p>	
	Odniesienie do celów Strategii	<p>Cel I: Rozpoznawanie, wzmacnianie i wykorzystywanie lokalnych zasobów – ODNIESIENIE ŚREDNIE</p> <p>Cel II: Budowa silnej społeczności adaptującej się do nowych wyzwań i możliwości - ODNIESIENIE SILNE</p> <p>Cel III. Zwiększenie potencjału informatycznego - ODNIESIENIE UMIARKOWANE</p> <p>Cel IV: Podniesienie jakości środowiska i przestrzeni gminy - ODNIESIENIE ŚREDNIE</p>


<p>SPOŁECZEŃSTWO OBYWATELSKIE</p> 	Kierunek	Wzmocnienie potencjału organizacji pozarządowych
	<p>Organizacje pozarządowe należą do najcenniejszych partnerów samorządu lokalnego w realizacji celów rozwojowych gminy. Stanowią instrument wpływu mieszkańców na sprawy publiczne oraz ich aktywizacji społecznej, ekonomicznej, kulturalnej, sportowej czy też charytatywnej. Skupiają indywidualną i zbiorową energię kierując ją ku rozwiązywaniu wspólnych problemów, a przez to podnosząc zdolność wspólnoty do osiągania celów rozwojowych. W ciągu kolejnych lat będą spełniać coraz istotniejszą rolę w rozpoznawaniu wyzwań i formułowaniu rozwiązań podejmowanych przez społeczność gminy.</p> <p>Samorząd realizuje standardowe działania z zakresu wspierania aktywności obywatelskiej mieszkańców, w tym przez cedowanie zadań i powierzenie środków na ich realizację. Towarzyszy temu dalej idące zaangażowanie w budowę społeczeństwa obywatelskiego poprzez instrumenty finansowe (fundusz obywatelski, fundusz sołecki), prawne (partycypacja w formułowaniu i wdrażaniu prawa miejscowego oraz przygotowaniu inwestycji i rozwiązań administracyjnych) jak też organizacyjne (wspieranie w tworzeniu organizacji, dostępie do środków finansowych i dotacji, partnerów instytucjonalnych). Celem bezpośrednim jest objęcie obywatelską aktywnością kolejnych obszarów życia, optymalizacja form i kosztów zaspokajania istniejących potrzeb, kumulacja wiedzy gromadzonej przez partnerów społecznych i jej wykorzystywanie dla dobra społeczności, podnoszenie jakości życia i poczucia sprawczości mieszkańców.</p>	


	Odniesienie do celów Strategii	Cel I: Rozpoznawanie, wzmacnianie i wykorzystywanie lokalnych zasobów - ODNIESIENIE SILNE Cel II: Budowa silnej społeczności adaptującej się do nowych wyzwań i możliwości - ODNIESIENIE SILNE Cel III. Zwiększenie potencjału informatycznego - ODNIESIENIE SILNE
<p style="text-align: center;">SPOŁECZEŃSTWO OBYWATELSKIE</p> 	Kierunek	Podnoszenie prestiżu i jakości przestrzeni publicznej
		<p>W dialogu osób, środowisk i instytucji lokalna społeczność przepracowuje postawę wobec siebie samej i otaczającego ją świata. Określa przestrzeń, w której się ten dialog dokonuje oraz reguły jej funkcjonowania. Sfera publiczna służy jako instrument rehabilitacji i aktywizacji osób i środowisk marginalizowanych w toku procesów społecznych i ekonomicznych. Pełni też funkcje laboratorium dla postaw, idei i wartości, które konstituują społeczność, pozwalają się jej określić wobec świata i tym samym dynamizować oraz ukierunkowywać swoje działania.</p> <p>W toku debaty publicznej jasno określany jest zakres, rola, znaczenie oraz formy zagospodarowania i wykorzystania przestrzeni publicznej, zarówno w obrębie miasta, jak i w ośrodkach wiejskich. Publicznej debacie poddawane jest ukierunkowanie i dynamika działań zmierzających do poszerzania sfery publicznej, jak też uzgadniania jej relacji z przestrzenią prywatną i komercyjną. Samorząd koordynuje działania z dziedziny rewitalizacji, dba o upowszechnianie idei i wzorców odnowy w sferze publicznej, a także jej transponowanie na aktywność w sferze prywatnej. Wypracowywane i wdrażane są przejawy obiegu treści, świętowania, wyznawania wartości i manifestowania postaw realizowane w sferze publicznej jako ważna forma życia wspólnoty, kreowania jej tożsamości oraz wychowania patriotycznego i obywatelskiego.</p>
Odniesienie do celów Strategii	Cel II: Budowa silnej społeczności adaptującej się do nowych wyzwań i możliwości - ODNIESIENIE UMIARKOWANE Cel III. Zwiększenie potencjału informatycznego - ODNIESIENIE UMIARKOWANE Cel IV: Podniesienie jakości środowiska i przestrzeni gminy - ODNIESIENIE SILNE	


MŁODZIEŻ I JEJ PERSPEKTYWY ROZWOJOWE 	Kierunek	Wsparcie ścieżek indywidualnego rozwoju
	<p>Edukacja we współczesnym świecie staje się coraz bardziej złożonym procesem. Nie tylko wymaga wychodzenia poza ramy formalnego przyporządkowania do instytucji i ustalonych trybów kształcenia, ale też rodzi wymogi indywidualizacji podejścia, doboru rozwiązań i środków do jednostkowych potrzeb i predyspozycji. Elementy tego podejścia mogą i powinny być stosowane także na poziomie gminy, jako działanie zmierzające do niwelowania barier i deficytów odczuwalnych względem społeczności większych i lepiej wyposażonych ośrodków.</p> <p>Społeczność Gostynia wyraża swoje aspiracje i wolę dalszego podnoszenia poziomu oferty edukacyjnej przez jej uzupełniania o elementy nieformalne oraz wsparcie instytucjonalne. Wszystkie podmioty posiadające ku temu zasoby i kompetencje oraz poczuwające się do współdziałania w budowaniu potencjału społeczności lokalnej są angażowane we wspieranie indywidualnego rozwoju mieszkańców, w szczególności młodego pokolenia. Administracja gminy i placówki oświatowe koordynują dystrybucję wsparcia, w tym organizację zajęć, formy i zakres realizacji pasji i uzdolnień, a także monitorowania podejmowanych w późniejszych latach ścieżek edukacyjnych. Dokłada przy tym wysiłków na rzecz objęcia wsparciem możliwie szerokiego grona beneficjentów, w tym dzieci i młodzieży pochodzących ze środowisk defaworyzowanych oraz dysponujących mniejszymi środkami.</p>	
Odniesienie do celów Strategii	<p>Cel I: Rozpoznawanie, wzmacnianie i wykorzystywanie lokalnych zasobów - ODNIESIENIE SILNE</p> <p>Cel II: Budowa silnej społeczności adaptującej się do nowych wyzwań i możliwości - ODNIESIENIE SILNE</p> <p>Cel III. Zwiększenie potencjału informatycznego - ODNIESIENIE SILNE</p>	


MŁODZIEŻ I JEJ PERSPEKTYWY ROZWOJOWE 	Kierunek	Wsparcie pedagogiczno – psychologiczne
	<p>Pandemia koronawirusa odcisnęła na życiu młodego pokolenia bardzo silne piętno, w szczególności w sferze psychicznej. Z całą mocą ujawniły się oraz nasiliły wszelkiego rodzaju deficyty, ograniczenia, bariery i niedomagania wpływające na jakość uczenia się, ale także dokuczliwe w życiu codziennym. Dotknięte tymi problemami osoby jak i ich rodziny i otoczenie często nie są w stanie poradzić sobie bez instytucjonalnego wsparcia. Szczególnie dojmująca jest potrzeba prowadzenia długotrwałych, a także kosztownych terapii oraz działań przywracających zdrowie i stabilność psychiczną.</p> <p>Nowe problemy rezonują z pokoleniową przypadłością zachwiania wzorców osobowych, więzi rówieśniczych i generacyjnych oraz pozycji jednostki w continuum społecznym. Wspólnota gminy uznaje za konieczność objęcie ogółu młodego pokolenia systemowym, łatwo dostępnym wsparciem pedagogiczno – psychologicznym. Ma ono charakter ofensywny, wyraża się w stałym kontakcie z jednostkami i skupiającymi je środowiskami, utrzymywaniem dialogu, diagnozowaniem potrzeb i świadczeniem wsparcia. Formułowane są i wdrażane indywidualne plany budowy i odbudowy osobowości korespondujące z realizacją ścieżek indywidualnego rozwoju. Aktywność samorządu w tym względzie stanowi wsparcie dla środowisk rodzinnych zachowujących pełnię autonomii i praw w dziedzinie wychowania dzieci i młodzieży.</p>	
Odniesienie do celów Strategii	<p>Cel I: Rozpoznawanie, wzmacnianie i wykorzystywanie lokalnych zasobów - ODNIESIENIE SILNE</p> <p>Cel II: Budowa silnej społeczności adaptującej się do nowych wyzwań i możliwości - ODNIESIENIE SILNE</p> <p>Cel III. Zwiększenie potencjału informatycznego - ODNIESIENIE UMIARKOWANE</p>	


<p>MŁODZIEŻ I JEJ PERSPEKTYWY ROZWOJOWE</p> 	Kierunek	Zagospodarowanie wolnego czasu i wsparcie udziału w kulturze
	<p>Młode pokolenie przenosi znaczną część swojej aktywności do rzeczywistości wirtualnej, zarówno w ramach edukacji, jak i organizacji wolnego czasu oraz utrzymywania więzi międzypokoleniowych. Istnieje dojmująca potrzeba podjęcia działań całego środowiska lokalnego na rzecz minimalizowania negatywnych skutków tego procesu. Stawką jest troska o zdrowie psychiczne i fizyczne całego pokolenia jego zdolność do budowania rzeczywistych, zdrowych i mających perspektywę przetrwania relacji, poszerzenie horyzontu poznawczego i emocjonalnego. Koresponduje to z potrzebą niwelowania negatywnych zachowań i postaw związanych z niedostosowaniem lokalnej oferty do zainteresowań i potrzeb młodzieży.</p> <p>Antidotum dla presji i atrakcyjności rzeczywistości cyfrowej stanowić może atrakcyjna oferta dostępnych w bliskim otoczeniu relacji, zajęć i działań angażujących w sposób bezpośredni i czynny. Samorząd staje przed wyzwaniem budowy propozycji kulturalnej (w szerokim tego słowa znaczeniu) i spektrum przedsięwzięć podejmowanych przez wszelkiego rodzaju instytucje. Odtwarzane są formy koegzystencji i współpracy międzypokoleniowej, w ramach której, przykład i aktywność seniorów, krewnych motywują młodzież do podejmowania działań w swoim otoczeniu i na jego rzecz. Pozyskiwani są partnerzy, osoby posiadające cechy autorytetów dla młodzieży, które skutecznie zachęcają ją do poszerzania horyzontów. W szerokim ujęciu lokalna społeczność współpracuje na rzecz nadania nowej formy, jakości i efektów funkcjonowaniu młodego pokolenia racjonalnie zarządzającego swoim rozwojem.</p>	
	Odniesienie do celów Strategii	<p>Cel I: Rozpoznawanie, wzmacnianie i wykorzystywanie lokalnych zasobów - ODNIESIENIE SILNE</p> <p>Cel II: Budowa silnej społeczności adaptującej się do nowych wyzwań i możliwości - ODNIESIENIE SILNE</p> <p>Cel III. Zwiększenie potencjału informatycznego - ODNIESIENIE SILNE</p>


<p>AKTYWIZACJA I DOBROSTAN SENIORÓW</p> 	Kierunek	Aktywizacja zawodowa, społeczna i środowiskowa
	<p>Seniorzy stanowią coraz liczniejszą grupę mieszkańców gminy i kraju, ich udział w społeczeństwie oraz potrzeby będą w kolejnych latach systematycznie rosły. Sprostanie tym wymaganiom stanowi poważne wyzwanie, podobne jak potrzeba nie tyle świadczenia opieki nad osobami starszymi, co zachowania przez nich możliwie długo szerokiej aktywności fizycznej, ekonomicznej i publicznej. Gmina Gostyń zmierza do tego, by potencjał seniorów był w pełni wykorzystany, a oni sami byli i czuli się pełnoprawnymi, docenionymi i spełnionymi mieszkańcami. Seniorzy są zachęceni do podejmowania różnych form aktywności, zarówno w trybie indywidualnym, jak i poprzez uczestnictwo w działaniach różnego rodzaju organizacji. Samorząd tworzy i rozwija system ulg, zachęt i wsparcia dla przedsięwzięć i usług dedykowanych dla seniorów. Działania informacyjne i szkoleniowe oraz organizacja lokalnego prawa i polityka podatkowa sprzyjają samozatrudnianiu seniorów, w szczególności podejmowania przez nich aktywności w obszarach o istotnym znaczeniu społecznym (w tym opieka nad starszymi i chorymi, wsparcie edukacji, czynności administracyjne w ochronie zdrowia).</p>	
Odniesienie do celów Strategii	<p>Cel I: Rozpoznawanie, wzmacnianie i wykorzystywanie lokalnych zasobów - ODNIESIENIE SILNE Cel II: Budowa silnej społeczności adaptującej się do nowych wyzwań i możliwości - ODNIESIENIE SILNE Cel III. Zwiększenie potencjału informatycznego ODNIESIENIE SILNE</p>	


<p>AKTYWIZACJA I DOBROSTAN SENIORÓW</p> 	Kierunek	Adaptacja usług publicznych i infrastruktury publicznej
	<p>Zwiększenie udziału seniorów w życiu publicznym, a nawet aktywizacja zawodowa, w pewnym stopniu warunkowane jest dokonaniem podstawowych usprawnień i adaptacji o charakterze infrastrukturalnym i organizacyjnym. Wrażliwa na potrzeby osób starszych i mniej mobilnych społeczność zmierza do dokonywania zmian zwiększających dostępność budynków, ciągów komunikacyjnych, przestrzeni publicznych, a także poszczególnych elementów miejskiej infrastruktury w taki sposób, aby ich użytkowanie stawało się możliwe bezproblemowe. Samorząd gminy Gostyń dokonuje systematycznego przeglądu dostępności gminnej przestrzeni i infrastruktury pod kątem potrzeb seniorów oraz zmieniających się wzorców funkcjonalności, rozwiązań technologicznych i dostępności środków na modernizację i inwestycje. Wdrażane są standardy dostosowania do oczekiwań i możliwości osób starszych obejmujące dostępność fizyczną, usługi, wymogi zachowania i wzmacniania więzi międzypokoleniowych. Realizowane są działania wypełniające mandat rzecznika osób starszych, odnotowujące niezbędne usprawnienia. W procesach inwestycyjnych uwzględniane są wnioski płynące z audytu senioralnego.</p>	
Odniesienie do celów Strategii	<p>Cel I: Rozpoznawanie, wzmacnianie i wykorzystywanie lokalnych zasobów - ODNIESIENIE SILNE Cel II: Budowa silnej społeczności adaptującej się do nowych wyzwań i możliwości - ODNIESIENIE SILNE Cel III. Zwiększenie potencjału informatycznego - ODNIESIENIE SILNE Cel IV: Podniesienie jakości środowiska i przestrzeni gminy - ODNIESIENIE SILNE</p>	


AKTYWIZACJA I DOBROSTAN SENIORÓW 	Kierunek	Podnoszenie jakości oferty medycznej i kulturalnej
	<p>We właściwym funkcjonowaniu seniorów w środowisku lokalnym kluczową rolę odgrywa zaspokojenie dwóch rodzajów elementarnych potrzeb dotyczących dostępu do opieki zdrowotnej i do kultury. Ich zapewnienie jest w gminie Gostyń traktowane jako miara cywilizacyjnego postępu i rozumienia istoty równości praw na poziomie lokalnym.</p> <p>Osoby starsze otaczane są opieką medyczną w trybie priorytetowym, z uwzględnieniem szczególnych udogodnień w zakresie rezerwacji konsultacji medycznych oraz dostępu do recept i leków. Samorząd wspiera udostępnianie opieki geriatrycznej, a także działa na rzecz ułatwienia kontaktów z lekarzami poszczególnych specjalności. Udział seniorów w kulturze jest wspierany przez rozbudowę oferty lokalnej Karty Seniora. Samorząd systematycznie zwiększa program i kalendarz spotkań, zajęć i wydarzeń adresowanych do osób starszych, a także podaż usług związanych z funkcjonowaniem placówek i grup środowiskowych skupiających osoby starsze. Wspierane jest funkcjonowanie organizacji pozarządowych skupiających osoby starsze i działające na ich rzecz, w tym w zakresie samoorganizacji i organizowania czasu wolnego w związku z aktywnością kulturalną i edukacyjną.</p>	
	Odniesienie do celów Strategii	<p>Cel I: Rozpoznawanie, wzmacnianie i wykorzystywanie lokalnych zasobów - ODNIESIENIE SILNE</p> <p>Cel II: Budowa silnej społeczności adaptującej się do nowych wyzwań i możliwości - ODNIESIENIE SILNE</p> <p>Cel III. Zwiększenie potencjału informatycznego - ODNIESIENIE ŚREDNIE</p> <p>Cel IV: Podniesienie jakości środowiska i przestrzeni gminy - ODNIESIENIE ŚREDNIE</p>

ŚRODOWISKO NATURALNE 	Kierunek	Zwiększanie udziału małej retencji oraz zielonej i niebieskiej infrastruktury
	<p>Zdolność przyjęcia, magazynowania, neutralizowania i ewentualnie wykorzystania nadmiarowych zasobów wodnych staje się kwestią elementarnego bezpieczeństwa gminy. Znajduje też realne odzwierciedlenie w niezbędnych działaniach inwestycyjnych i organizacyjnych, podnoszeniu sprawności systemu przepływu i magazynowania wody, zwłaszcza w przypadku nagłych, obfitych opadów. Poza infrastrukturą publiczną wymagane jest zwiększenie efektywności instalacji oraz infrastruktury w zarządzie prywatnym, w efektywny sposób integrowanej z całością systemu i zwiększającej stan bezpieczeństwa całej społeczności gminy.</p> <p>Polityka przestrzenna gminy jest systematycznie redefiniowana pod kątem „odbetonowania” i zwiększenia potencjału retencyjnego przestrzeni. Miasto Gostyń poddawane jest strukturalnej zmianie w zakresie zdolności do absorpcji i wykorzystania wód opadowych. Inwestycje środowiskowe oraz ukierunkowane na poprawę bilansu wodnego i stosunków wodnych są istotnym celem w ramach starań o pozyskanie zewnętrznych źródeł finansowania. Zarazem indywidualni i komercyjni właściciele gruntów są wspierani w wysiłkach służących zwiększaniu zasobów zielonej i niebieskiej infrastruktury oraz włączania ich w gminny ekosystem.</p>	
Odniesienie do celów Strategii	<p>Cel I: Rozpoznawanie, wzmacnianie i wykorzystywanie lokalnych zasobów - ODNIESIENIE ŚREDNIE</p> <p>Cel II: Budowa silnej społeczności adaptującej się do nowych wyzwań i możliwości - ODNIESIENIE UMIARKOWANE</p> <p>Cel III. Zwiększenie potencjału informatycznego - ODNIESIENIE UMIARKOWANE</p> <p>Cel IV: Podniesienie jakości środowiska i przestrzeni gminy - ODNIESIENIE SILNE</p>	


ŚRODOWISKO NATURALNE 	Kierunek	Wzmocnienie obecności terenów zielonych i cieków wodnych w krajobrazie miasta i gminy
	<p>Gmina Gostyń dysponuje pewnym zasobem naturalnych oraz sztucznych cieków, terenów zielonych i walorów krajobrazowych, które nie znajdowały silnej ekspozycji w wizerunku obszaru. Potrzeba zmiany tego stanu rzeczy wynika z przekształceń w świadomości ekologicznej, jest także czynnikiem niezbędnej poprawy jakości życia i atrakcyjności gminy jako miejsca życia i pracy. Począwszy od nadania tożsamości poprzez nazewnictwo poszczególnych elementów środowiska naturalnego po rozwój funkcji użytkowych (np. rekreacyjnych) i symbolicznych (np. jako miejsca upamiętnienia) naturalne elementy krajobrazu wprowadzane są do świadomości i codziennego życia lokalnej społeczności.</p> <p>Instytucje i podmioty komercyjne są zachęcane do aktywnego kształtowania przestrzeni gminy (w tym terenów prywatnych) w zgodzie z ideą zrównoważonego rozwoju. W miarę możliwości dokonuje się rehabilitacja cieków i umieszczenie ich w centrum uwagi pośród krajobrazu miasta i gminy. Samorząd upowszechnia praktyki nasadzeń, obejmowania formalną i praktyczną opieką terenów zieleni i fragmentów cieków wodnych. Zwiększanie przestrzeni o istotnych walorach ekologicznych premiowane jest korzystnymi warunkami najmu oraz udziału w systemie podatków i opłat lokalnych. Za sprawą tego rodzaju inicjatyw gmina staje się – w sposób rzeczywisty – obszarem przyjaznym z punktu widzenia ekologii, w odniesieniu do którego prowadzone są aktywne i systematyczne działania z zakresu zrównoważonego rozwoju.</p>	
Odniesienie do celów Strategii	<p>Cel I: Rozpoznawanie, wzmacnianie i wykorzystywanie lokalnych zasobów - ODNIESIENIE ŚREDNIE</p> <p>Cel IV: Podniesienie jakości środowiska i przestrzeni gminy - ODNIESIENIE SILNE</p>	


<p>ŚRODOWISKO NATURALNE</p> 	Kierunek	Upowszechnienie i dynamizowanie zachowań proekologicznych
	Odniesienie do celów Strategii	<p>Rzeczywiste uzyskanie zmiany w dziedzinie zarządzania środowiskiem naturalnym w obszarze gminy wymaga zmian zarówno na poziomie instytucji i w ramach praktyk administracyjnych, jak i w społecznej świadomości. Społeczność lokalna podejmuje kroki w celu uzyskania powszechnej akceptacji dla ekologicznego zwrotu w polityce lokalnej, jak też świadomego włączenia w ten proces możliwie szerokiego grona interesariuszy. Tym samym dąży się do uwspólnotowienia celów środowiskowych i przyjęcia wspólnej odpowiedzialności za stan środowiska naturalnego gminy na wszystkich poziomach.</p> <p>Stosunek do środowiska i konsekwencje środowiskowe prowadzonych działań stanowi kluczową zasadę planów i procesów rozwojowych, zarówno na poziomie strategicznym, jak i w toku formułowania budżetów oraz poszczególnych inwestycji i zamierzeń. Podmioty publiczne z obszaru gminy stopniowo wdrażają mechanizmy weryfikacji prowadzonej działalności pod względem efektywności energetycznej i generowanych kosztów środowiskowych wraz z planami ich minimalizacji. Dzieci i młodzież są angażowane – poprzez szkoły oraz skupiające ich instytucje i organizacje – w działania mające na celu rozwijanie świadomości ekologicznej, porządkowanie swego otoczenia, dokonywanie nasadzeń. Uczestniczą w nadawaniu nazw poszczególnym elementom naturalnego krajobrazu oraz odtwarzaniu i nadawaniu im nowej, żywej tożsamości.</p> <p>Cel I: Rozpoznawanie, wzmocnienie i wykorzystywanie lokalnych zasobów - ODNIESIENIE ŚREDNIE Cel II: Budowa silnej społeczności adaptującej się do nowych wyzwań i możliwości - ODNIESIENIE SILNE Cel III. Zwiększenie potencjału informatycznego - ODNIESIENIE ŚREDNIE Cel IV: Podniesienie jakości środowiska i przestrzeni gminy - ODNIESIENIE SILNE</p>


<p>OBSZARY WIEJSKIE</p> 	Kierunek	Wzmocnienie infrastruktury publicznej
	<p>Tereny wiejskie cechują się relatywnie większymi zapóźnieniami w dziedzinie rozwoju i nowoczesności infrastruktury publicznej. Wpływa to znacząco na jakość życia, możliwości prowadzenia działalności gospodarczej, perspektywy inwestycyjne poszczególnych miejscowości. Przyczynia się także do nasilania procesów migracyjnych, które są niekorzystne dla trwałości i efektywności sieci osadniczej gminy. W związku z tym podejmowane są działania służące niwelowaniu różnic w standardzie życia między centrum gminy a terenami wiejskimi. Dążenie do optymalizacji zarządzania infrastrukturą publiczną związane jest z rosnącymi nakładami i wymogami natury technicznej przy jednoczesnym kurczeniu się populacji i bazy fiskalnej na przedmiotowych terenach.</p> <p>Samorząd podejmuje działania inicjatywy służące podnoszeniu standardów infrastruktury drogowej oraz rozwój ciągów pieszych w obrębie miejscowości na terenie gminy, a także na rzecz poprawy dostępności komunikacyjnej obszarów wiejskich i poszczególnych miejscowości. Wspólnie z mieszkańcami wypracowywane są optymalne rozwiązania służące upowszechnieniu dostępu do internetu oraz podnoszeniu parametrów transferu danych. Uwzględniając potrzeby i oczekiwania mieszkańców oraz dążąc do ich zaspokojenia samorząd prowadzi z nimi systematyczny dialog na temat działań na rzecz finansowania, utrzymania i renowacji rozproszonej infrastruktury publicznej na terenach wiejskich.</p>	
	Odniesienie do celów Strategii	<p>Cel I: Rozpoznawanie, wzmacnianie i wykorzystywanie lokalnych zasobów - ODNIESIENIE SILNE</p> <p>Cel II: Budowa silnej społeczności adaptującej się do nowych wyzwań i możliwości - ODNIESIENIE SILNE</p> <p>Cel III. Zwiększenie potencjału informatycznego - ODNIESIENIE SILNE</p> <p>Cel IV: Podniesienie jakości środowiska i przestrzeni gminy - ODNIESIENIE ŚREDNIE</p>


<p>OBSZARY WIEJSKIE</p> 	Kierunek	Zwiększenie dostępności usług publicznych
	<p>Oddalenie miejsca zamieszkania od instytucji i usług publicznych w żadnym przypadku nie może determinować jakości życia mieszkańców gminy. Samorząd przyjmuje odpowiedzialność za niwelowanie tego rodzaju barier i ograniczeń oraz systematycznie dąży do zbliżenia administracji, oświaty, kultury i ogółu życia publicznego do mieszkańców. Procesem tym w miarę potrzeb i możliwości obejmowane są wszystkie miejscowości na terenie gminy.</p> <p>Rozwijana jest infrastruktura i działalność świetlic wiejskich. W oparciu o doświadczenia bibliobusa rozwijane są nowe narzędzia dostarczania usług publicznych bezpośrednio do mieszkańców miejscowości na terenie gminy, w tym najbardziej oddalonych od miasta. Kolejny etap zmian związany jest z cyfryzacją usług publicznych oraz wprowadzaniem innych udogodnień technologicznych i organizacyjnych sprzyjających poprawie dostępności administracji i jej usług dla mieszkańców peryferyjnie położonych miejscowości. Samorząd wdraża przy tym – w formie dedykowanej procedury – funkcjonalność służącą identyfikacji oraz reprezentacji potrzeb i interesów społeczności wiejskich w ramach wszystkich istotnych procesów planistycznych i rozwojowych realizowanych na terenie gminy, w tym w dziedzinie planowania przestrzennego, projektów inwestycji, pozyskiwania funduszy unijnych.</p>	

	Odniesienie do celów Strategii	Cel I: Rozpoznawanie, wzmacnianie i wykorzystywanie lokalnych zasobów - ODNIESIENIE ŚREDNIE Cel II: Budowa silnej społeczności adaptującej się do nowych wyzwań i możliwości - ODNIESIENIE SILNE Cel III. Zwiększenie potencjału informatycznego - ODNIESIENIE ŚREDNIE Cel IV: Podniesienie jakości środowiska i przestrzeni gminy - ODNIESIENIE SILNE
--	---------------------------------------	-----------------------------------------------------------------------------------------------------------------------------------------------------------------------------------------------------------------------------------------------------------------------------------------------------------------------------------------------------------------

<p>OBSZARY WIEJSKIE</p> 	Kierunek	Wzmocnienie lokalnych środowisk i ich operatywności oraz sprawczości
	<p>Zmiany dokonujące się w rozkładzie przestrzennym ludności na terenie gminy wymagają stałej reakcji. Zachowanie stanu populacji gminy i jej rozkładu przestrzennego ma fundamentalne znaczenie dla zapewnienia stabilności sieci osadniczej oraz efektywności usług i infrastruktury na całym obszarze. Rzeczywiste podniesienie standardu życia na terenach wiejskich możliwe będzie przy zwiększeniu aktywności oraz udziału w dostępie do kultury i wszelkich przejawach życia publicznego członków społeczności narażonych na marginalizację, w szczególności dzieci i młodzieży, osób o niższym statusie materialnym, osób starszych i chorych.</p> <p>Społeczność lokalna podejmuje wysiłki na rzecz wyrównania perspektyw edukacyjnych dzieci i młodzieży z terenów wiejskich. Wzmocnieniu środowiska wiejskiego służy wsparcie tworzenia wiejskich organizacji pozarządowych oraz dynamizowanie ciał przedstawicielskich zabiegających o interesy lokalnych społeczności. Środowiska te są wzmacniane – poprzez partnerstwa i dotacje oraz pomoc organizacyjną i ekspercką – w ubieganiu się o zewnętrzne finansowanie własnych projektów. Samorząd gminy Gostyń przeciwdziała narastaniu i skutkom niekorzystnych procesów migracyjnych, w szczególności starzeniu się populacji terenów wiejskich oraz nasilonemu odpływowi mieszkańców.</p>	
	Odniesienie do celów Strategii	Cel I: Rozpoznawanie, wzmacnianie i wykorzystywanie lokalnych zasobów - ODNIESIENIE SILNE Cel II: Budowa silnej społeczności adaptującej się do nowych wyzwań i możliwości - ODNIESIENIE SILNE Cel III. Zwiększenie potencjału informatycznego - ODNIESIENIE ŚREDNIE Cel IV: Podniesienie jakości środowiska i przestrzeni gminy - ODNIESIENIE SILNE

ZARZĄDZANIE STRATEGICZNE I PROGRAMOWANIE ROZWOJU 	Kierunek	Rozwój instrumentów monitoringu i programowania rozwoju
	Odniesienie do celów Strategii	<p>Samorząd nie poprzestaje na sformułowaniu strategicznych kierunków rozwoju. Przy udziale partnerów komercyjnych i społecznych obserwowana i analizowana jest sytuacja w poszczególnych obszarach wraz z identyfikacją dostępnych metod postępowania. Samorząd wdraża zarządzanie wielkimi zbiorami danych jako uzupełnienie dla tradycyjnych źródeł wiedzy, w tym umocowanych w statystyce publicznej. Pozyskane informacje służą lepszemu spełnianiu potrzeb i aspiracji lokalnej społeczności. Efektywność systemu zarządzania osiągnięta jest przez dalej idącą racjonalizację planów rozwojowych, wdrażania zintegrowanego monitorowania i aktualizowania zamierzeń inwestycyjnych i organizacyjnych oraz upowszechniania rozwiązań z dziedziny zadaniowego planowania budżetowego. W praktykę tę wdrażani są partnerzy instytucjonalni samorządu oraz podmioty zależne.</p> <p>Cel I: Rozpoznawanie, wzmacnianie i wykorzystywanie lokalnych zasobów - ODNIESIENIE SILNE Cel II: Budowa silnej społeczności adaptującej się do nowych wyzwań i możliwości - ODNIESIENIE SILNE Cel III. Zwiększenie potencjału informatycznego - ODNIESIENIE SILNE Cel IV: Podniesienie jakości środowiska i przestrzeni gminy - ODNIESIENIE ŚREDNIE</p>

ZARZĄDZANIE STRATEGICZNE I PROGRAMOWANIE ROZWOJU 	Kierunek	Udział w zarządzaniu rozwojem i inwestycjami na poziomie obszaru funkcjonalnego
	Odniesienie do celów Strategii	<p>Przy zachowaniu własnej autonomii, tożsamości i spójności lokalnej wspólnoty samorząd zmierza do przewyższenia ograniczeń związanych z atomizacją zarządzania rozwojem w obliczu nadmiernego znaczenia granic administracyjnych i rozproszenia decyzji. Gmina Gostyń odgrywa rolę lidera w zakresie racjonalizacji zarządzania rozwojem oraz procesami społeczno – ekonomicznymi na poziomie powiązań funkcjonalnych oraz w ramach struktur subregionalnych i regionalnych. W efekcie lepiej opisane są realia funkcjonowania i finansowania struktur administracyjnych, zredukowane są koszty administracyjne oraz przejawy dublowania działań. W oparciu o efektywnie funkcjonujące struktury obszaru funkcjonalnego wzrasta atrakcyjność gminy jako miejsca inwestowania i prowadzenia działalności gospodarczej. Większa efektywność w rozpoznawaniu procesów i potrzeb społeczności oraz wzmożona współpraca między jednostkami samorządu terytorialnego przyczynia się do efektywnego pozyskiwania zewnętrznych źródeł finansowania przedsięwzięć inwestycyjnych i projektów rozwojowych. Samorząd angażuje partnerów w skuteczne rozwiązywanie problemów społecznych, zarządzanie rynkiem pracy, siecią placówek oświatowych oraz transportem publicznym.</p> <p>Cel I: Rozpoznawanie, wzmacnianie i wykorzystywanie lokalnych zasobów - ODNIESIENIE ŚREDNIE Cel II: Budowa silnej społeczności adaptującej się do nowych wyzwań i możliwości - ODNIESIENIE SILNE Cel III. Zwiększenie potencjału informatycznego - ODNIESIENIE ŚREDNIE Cel IV: Podniesienie jakości środowiska i przestrzeni gminy - ODNIESIENIE SILNE</p>

<p>ZARZĄDZANIE STRATEGICZNE I PROGRAMOWANIE ROZWOJU</p> 	<p>Kierunek</p>	<p>Wzmocnienie partycypacji społecznej, budżetu obywatelskiego i systemu działań zleconych</p>
	<p>Sami mieszkańcy i tworzone przez nich instytucje pełnią rolę najważniejszego partnera samorządu lokalnego w realizacji zamierzeń strategicznych oraz podnoszeniu jakości życia. Są oni angażowani w przygotowanie i opiniowanie decyzji rozwojowych, zarządzanie mieniem i środkami komunalnymi, szeroko zapoznawani z realiami i przedmiotem prac administracji i instytucji publicznych. Rozwijane są instrumenty partycypacji, zarówno finansowej, jak i organizacyjnej. Samorząd wspiera odtworzenie pozytywnych i dobrowolnych przejawów działania na rzecz dobra wspólnego, angażowania energii obywatelskiej w działania w obrębie poszczególnych sfer życia gminy. W uzasadnionych przypadkach rozwijane są instrumenty wspólnotowego decydowania o podziale środków, w szczególności w ramach budżetu obywatelskiego. Ponadto poszerzany jest zakres zadań i funkcji zleczanych przez samorząd strukturom społeczeństwa obywatelskiego.</p>	
<p>Odniesienie do celów Strategii</p>	<p>Cel I: Rozpoznawanie, wzmacnianie i wykorzystywanie lokalnych zasobów - ODNIESIENIE SILNE Cel II: Budowa silnej społeczności adaptującej się do nowych wyzwań i możliwości - ODNIESIENIE SILNE Cel III. Zwiększenie potencjału informatycznego - ODNIESIENIE ŚREDNIE Cel IV: Podniesienie jakości środowiska i przestrzeni gminy - ODNIESIENIE ŚREDNIE</p>	

Monitoring realizacji Strategii

Monitoring realizacji strategii rozumiany jest jako system systematycznego i sformalizowanego zbierania, analizowania i zastosowania informacji służących okresowej ocenie stopnia realizacji założonych celów.

Monitoring pozycji rozwojowej gminy będzie prowadzony przez wyznaczoną jednostkę Urzędu Gminy metodami ilościowymi przy zastosowaniu wskaźników realizacji stosowanych w systemie statystyki publicznej i innych powszechnie dostępnych źródłach informacji. Proces ten będzie koordynowany z przygotowaniem corocznego raportu o stanie gminy, do czego samorząd zobligowany jest ustawowo. W trybie trzyletnim (w latach 2025, 2028 oraz 2030) jednostka przygotowuje syntetyczną informację o sytuacji rozwojowej i pozycji konkurencyjnej gminy w kontekście stanu wyjściowego i celów rozwojowych określonych w Strategii.

Ewaluacja realizacji Celów strategicznych i Kierunków działań będzie prowadzona przez wyznaczoną jednostkę Urzędu Gminy metodami ilościowymi i jakościowymi. W zakresie metod ilościowych dla poszczególnych celów określony zostaje przedmiot i wartości kluczowych wskaźników ilustrujących zmianę stanu rzeczy w istotnych aspektach życia gminy. Dane bazowe pozyskiwane będą z systemu statystyki publicznej oraz od właściwych jednostek samorządu lokalnego. Zestawienie analizowanych zmiennych zawiera zamieszczona poniżej tabela.

W ramach metod jakościowych przewidywane jest przeprowadzenie w latach 2026 oraz 2030 dwóch edycji otwartej ankiety internetowej dla mieszkańców oraz zgromadzenie wypowiedzi i uwag w toku moderowanych konsultacji z przedstawicielami środowiska gospodarczego, organizacji społecznych, instytucji publicznych. Przedmiotem konsultacji będzie analiza kierunku i dynamiki zmian zachodzących w środowisku lokalnym w oparciu o 10 kluczowych zagadnień ewaluacyjnych:

1. Czy następuje postęp w osiągnięciu Wizji ujętej w Strategii?
2. Czy Cele strategiczne i Kierunki działań zostały wybrane trafnie oraz na ile zachowują aktualność?
3. Jaki poziom osiągnięcia Celów dokumentują wskaźniki monitoringu?
4. Jaki poziom realizacji Działań strategicznych związanych z poszczególnymi Celami pośrednimi dokumentują wskaźniki monitoringu?
5. Czy poziom zaspokojenia potrzeb w obrębie poszczególnych Kierunków działań jest odpowiedni do poniesionych nakładów finansowych oraz wysiłku władz samorządowych oraz podmiotów gospodarczych i społecznych?
6. Czy poziom realizacji Celów pośrednich oraz przedsięwzięć w ramach Kierunków działań zaspokaja potrzeby i ambicje społeczne?
7. Na ile udział poszczególnych podmiotów w realizacji Strategii jest zadawalający i na czym on polega?
8. Czy realizacja Strategii przebiega zgodnie z prawem?
9. Czy środki publiczne na realizację Strategii są adekwatne do identyfikowanych potrzeb i uzyskiwanych rezultatów?
10. Jaki jest odzew społeczności gminy na działania podejmowane na rzecz realizacji Strategii oraz na uzyskiwaną zmianę sytuacji rozwojowej gminy?

Tabela 1 Wskaźniki monitoringu realizacji Strategii

CEL	WSKAŹNIK	ZAKŁADANA ZMIANA WARTOŚCI	SFERA ODDZIAŁYWANIA				WARTOŚĆ WSKAŹNIKA	
			S	K	Ś	E	wyjściowa	docelowa
Cel I: Rozpoznawanie, wzmacnianie i wykorzystywanie lokalnych zasobów	Liczba organizacji pozarządowych działających na terenie gminy	wzrost	S					
	Liczba podmiotów gospodarczych działających na terenie gminy	wzrost				E		
Cel II: Budowa silnej społeczności adaptującej się do nowych wyzwań i możliwości	Odsetek mieszkańców w wieku produkcyjnym	wzrost	S			E		
	Odsetek mieszkańców korzystających ze wsparcia socjalnego	spadek	S			E		
Cel III. Zwiększenie potencjału informatycznego	Liczba użytkowników gminnego systemu informatyzacji usług publicznych	wzrost	S	K		E		
			S	K				
Cel IV: Podniesienie jakości środowiska i przestrzeni gminy	Liczba metrów kwadratowych publicznej zewnętrznej przestrzeni rekreacyjnej na mieszkańca	wzrost	S		Ś			
	Liczba gospodarstw domowych nie objętych systemem segregacji odpadów	spadek	S		Ś			

Model struktury funkcjonalno-przestrzennej Gminy Gostyń oraz ustalenia i rekomendacje w zakresie kształtowania polityki przestrzennej

Model funkcjonalno-przestrzenny w strategii rozwoju gminy służy określeniu kluczowych dla rozwoju JST obszarów, zdefiniowaniu ich funkcji i zależności między obszarami o różnych funkcjach. Na tym poziomie zarządzania ważne i możliwe staje się precyzyjne lokalizowanie różnych funkcji przestrzeni odpowiadające celom strategii rozwoju. Komponent przestrzenny wskazuje, gdzie dokładnie funkcje mogą być realizowane. Istotne jest przy tym zachowanie odpowiednich proporcji pomiędzy poszczególnymi funkcjami, zgodnie z uwarunkowaniami i potrzebami.

Model struktury funkcjonalno-przestrzennej obrazuje spójny proces przygotowywania i wdrażania kompleksowego, wielowątkowego pomysłu na rozwój gminy. Bazą modelu jest przestrzeń, która jest dobrem i zasobem o strategicznym znaczeniu dla społeczności lokalnych. Model stanowi przedstawienie długookresowej strategicznej wizji rozwoju gminy wynikającej z wewnętrznych i zewnętrznych uwarunkowań, zdiagnozowanych potrzeb rozwojowych i posiadanego potencjału, z uwzględnieniem jego specyfiki i zróżnicowania wewnętrznego. Model wskazuje obszary, które strategia rozwoju uznaje za istotne dla osiągnięcia celów rozwoju. Model budują zarówno elementy stałe, związane z ukształtowaniem środowiska przyrodniczego, jak i elementy zmienne, ulegające przekształceniom w wyniku działań podejmowanych przez człowieka takie jak układ zabudowy, sieci infrastruktury technicznej, układ komunikacyjny.

Podstawowym dokumentem, na podstawie którego wyodrębniono model funkcjonalno-przestrzenny Gminy jest Studium Uwarunkowań i Kierunków Zagospodarowania Przestrzennego Gminy Gostyń, gdzie określono najważniejsze kierunki rozwoju przestrzennego dla Gminy.

Gmina Gostyń położona jest na południu województwa wielkopolskiego, w powiecie gostyńskim. Sąsiaduje z gminami: Dolsk, Piaski, Krobia, Poniec, Krzemieniewo i Krzywiń. Zajmuje łączną powierzchnię 13 728 ha. Pod względem wielkości znajduje się na 78 miejscu wśród gmin w województwie wielkopolskim. Sieć osadniczą gminy obok m. Gostyń tworzy 21 sołectw: Bogusławki, Brzezie, Czachorowo, Czajkowo, Dalabuszki, Daleszyn, Dusina, Gola, Kosowo, Krajewice, Kunowo, Osowo, Ostrowo, Siemowo, Sikorzyn, Stankowo, Stary Gostyń, Stężyca, Szczodrochowo, Tworzymirki, Ziółkowo. Tereny wiejskie zajmują łącznie obszar 12 619 ha, obszar miejski zaś 1 109 ha.

Istotną cechą ukształtowania terenu gminy Gostyń jest jej rolniczy charakter. Użytki rolne stanowią ponad 76% obszaru gminy w tym: grunty orne zajmują 87%, łąki – 11%, pastwiska – 2%. Lesistość gminy wynosi 13,1%. Szata roślinna jaką posiada gmina Gostyń odpowiada rolniczemu charakterowi gminy i jest typowa dla tego sposobu wykorzystania gruntów. Występują tu również tereny o naturalnym charakterze i większym zróżnicowaniu szaty roślinnej. Należą do nich torfowiska, systemy cieków wodnych z kanałami oraz lasy. Powierzchnia obszarów prawnie chronionych na terenie gminy Gostyń wynosi 6500 ha, co stanowi 47,3% powierzchni gminy. Formy ochrony przyrody tworzą: rezerwat przyrody, obszar chronionego krajobrazu oraz pomniki przyrody. Najważniejszym ciekim wodnym gminy Gostyń jest Kościański Kanał Obry oraz jego dwa lokalne lewe dopływy: rzeka Kania i ciek płynący z miejscowości Gola.

Analizując obszar gminy pod kątem jakości gruntów rolnych, zauważa się wyraźny podział obszaru na dwie części: północną i południową. Na południe od linii Gostyń – Gola występuje zwarty obszar gruntów rolnych najlepszej jakości, chronionych przed zmianą użytkowania. Wśród gleb przeważają

gleby brunatne. Są one wartościowe pod względem przydatności rolniczej. Zalicza się je do kompleksów pszennych. Tylko sporadycznie występują grunty rolne klas bonitacyjnych niższych niż III. Wysoka jakość gleb ma zdecydowany wpływ na rolniczy charakter tego obszaru.

Obszar gminy Gostyń znajduje się:

- Na obszarze szczególnego zagrożenia powodzią, w rozumieniu art. 16 pkt 34 lit. a) Prawa wodnego, tj. obszarze, na którym prawdopodobieństwo wystąpienia powodzi jest średnie i wynosi $p=1\%$,
- Na obszarze szczególnego zagrożenia powodzią, w rozumieniu art. 16 pkt 34 lit. b) Prawa wodnego, tj. obszarze, na którym prawdopodobieństwo wystąpienia powodzi jest wysokie i wynosi $p=10\%$,
- Na obszarze, na którym prawdopodobieństwo wystąpienia powodzi jest niskie i wynosi $p=0,2\%$,
- Na obszarze szczególnego zagrożenia powodzią, w rozumieniu art. 16 pkt 34 lit. c) Prawa wodnego, tj. obszarze między linią brzegu a wałem przeciwpowodziowym lub naturalnym wysokim brzegiem, w którym wbudowano trasę wału.
- Na obszarze obejmującym tereny narażone na zalanie w przypadku całkowitego zniszczenia wału przeciwpowodziowego.

Na obszarach szczególnego zagrożenia powodzią, zgodnie z art. 77 ust. 1 pkt 3) lit. a) oraz b) Prawa wodnego, zakazuje się m.in. gromadzenia ścieków, nawozów naturalnych, środków chemicznych, a także innych substancji mogących zanieczyścić wody.

Obszary szczególnego zagrożenia powodzią należy zachować w niezmienionym kształcie i zagospodarowaniu, nie należy wprowadzać nowej zabudowy.



Mapa:

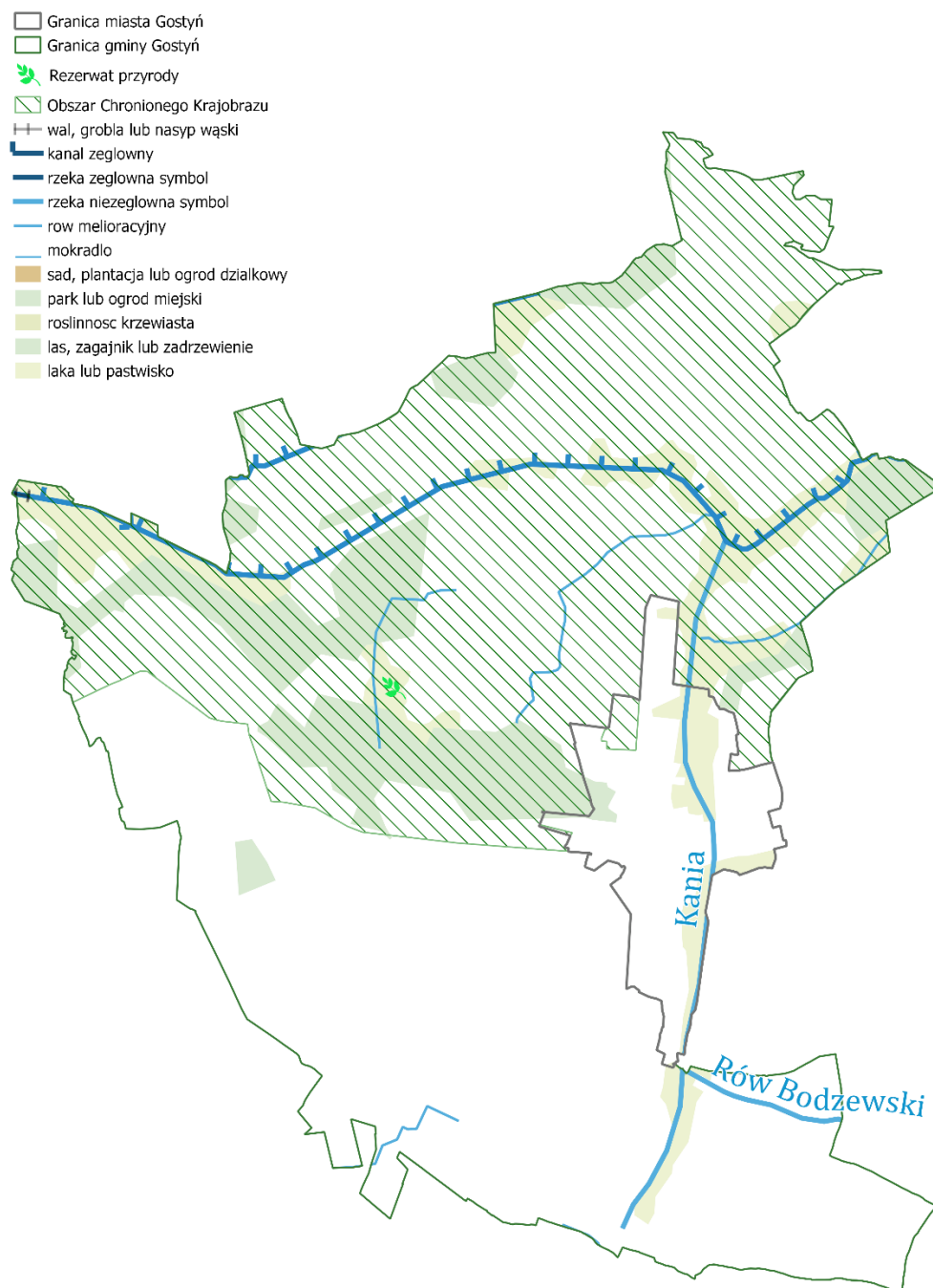
Mapy zagrożenia powodziowego



Poniżej przedstawiono elementy i strefy o wiodącej funkcji przyrodniczej i ochronnej, w obszarze których obowiązuje podporządkowanie wszelkiej działalności utrzymaniu wartości przyrodniczych obszaru oraz ciągłości powiązań ekologicznych, w tym:

- korytarze ekologiczne zapewniające łączność pomiędzy węzłami układu naturalnego;
- węzły ekologiczne stanowiące obszary węzłowe regionalnej i lokalnej sieci ekologicznej: miejsca o warunkach naturalnych, sprzyjających egzystencji flory i fauny, ekosystemy leśne cechujące się dużym stopniem naturalności;
- rzeki i zbiorniki stanowiące uzupełnienie sieci korytarzy ekologicznych.

Rysunek 1 Elementy i strefy o wiodącej funkcji przyrodniczej i ochronnej

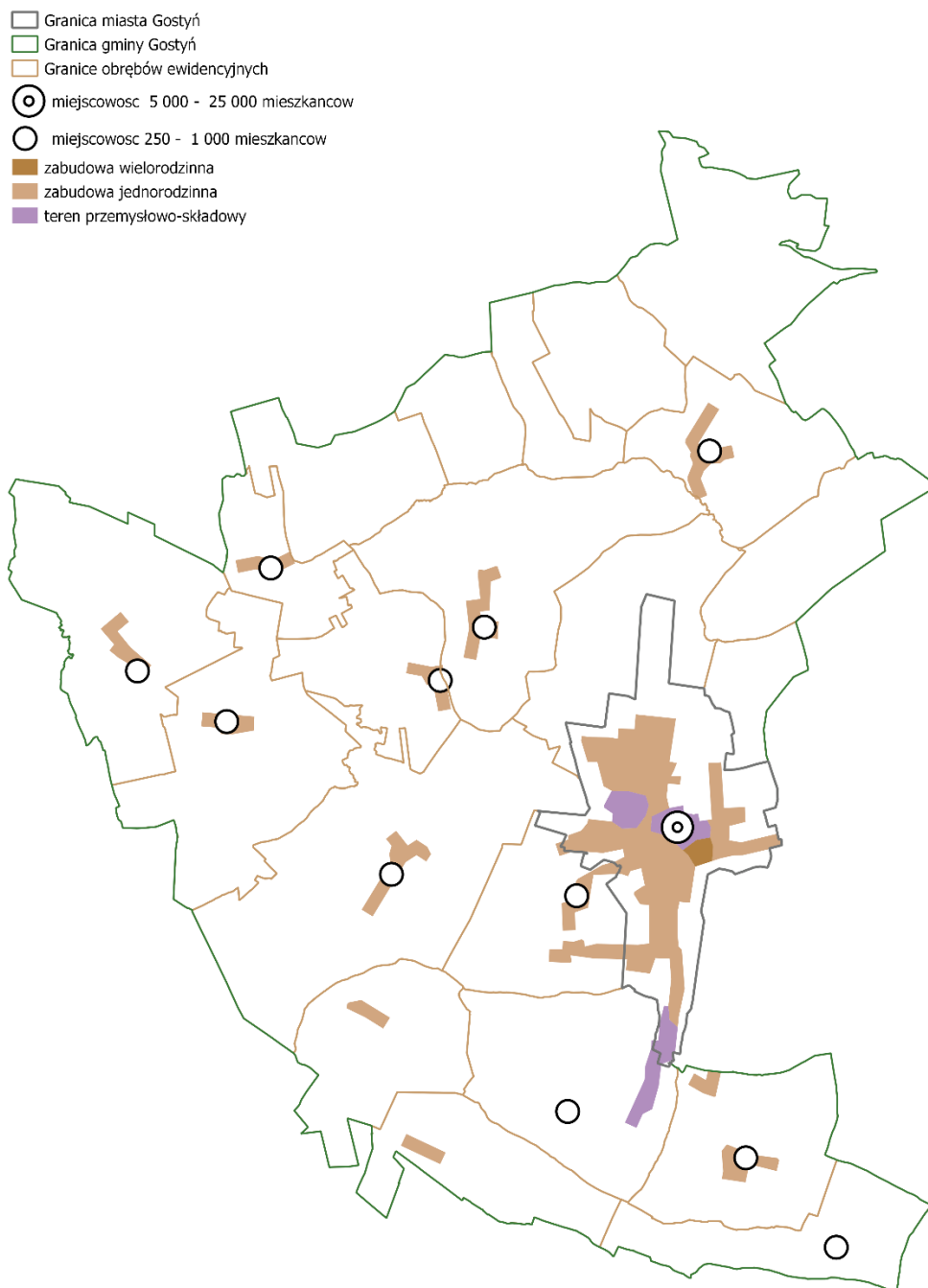


Źródło: opracowanie własne

W strukturze funkcjonalno-przestrzennej obszaru gminy Gostyń można wyróżnić:

- elementy i strefy wzmocnienia i rozwoju funkcji społeczno-gospodarczych, tereny koncentracji aktywności społeczno-gospodarczej związane z podstawowymi elementami sieci osadniczej, w których zlokalizowane są przedsiębiorstwa, stanowiącymi ogniwa obsługi transportu lub posiadającymi zorganizowane tereny dla rozwoju przedsiębiorczości pozarolniczej, w tym:
 - miejscowości gminne - lokalne ośrodki obsługi wskazane do koncentracji urbanizacji (w tym rozwoju gospodarczego) w zorganizowanych układach przestrzennych,
 - pozostałe miejscowości jako elementarne ośrodki obsługi,
 - tereny zwartej zabudowy mieszkaniowej - obszary kontynuacji i uzupełniania zabudowy,
 - strefy gospodarcze oraz strefy przedsiębiorczości - tereny rozwoju przedsiębiorczości i koncentracji zainwestowania w wyznaczonych strefach aktywności gospodarczej.

Rysunek 2 Elementy i strefy wzmocnienia i rozwoju funkcji społeczno-gospodarczych

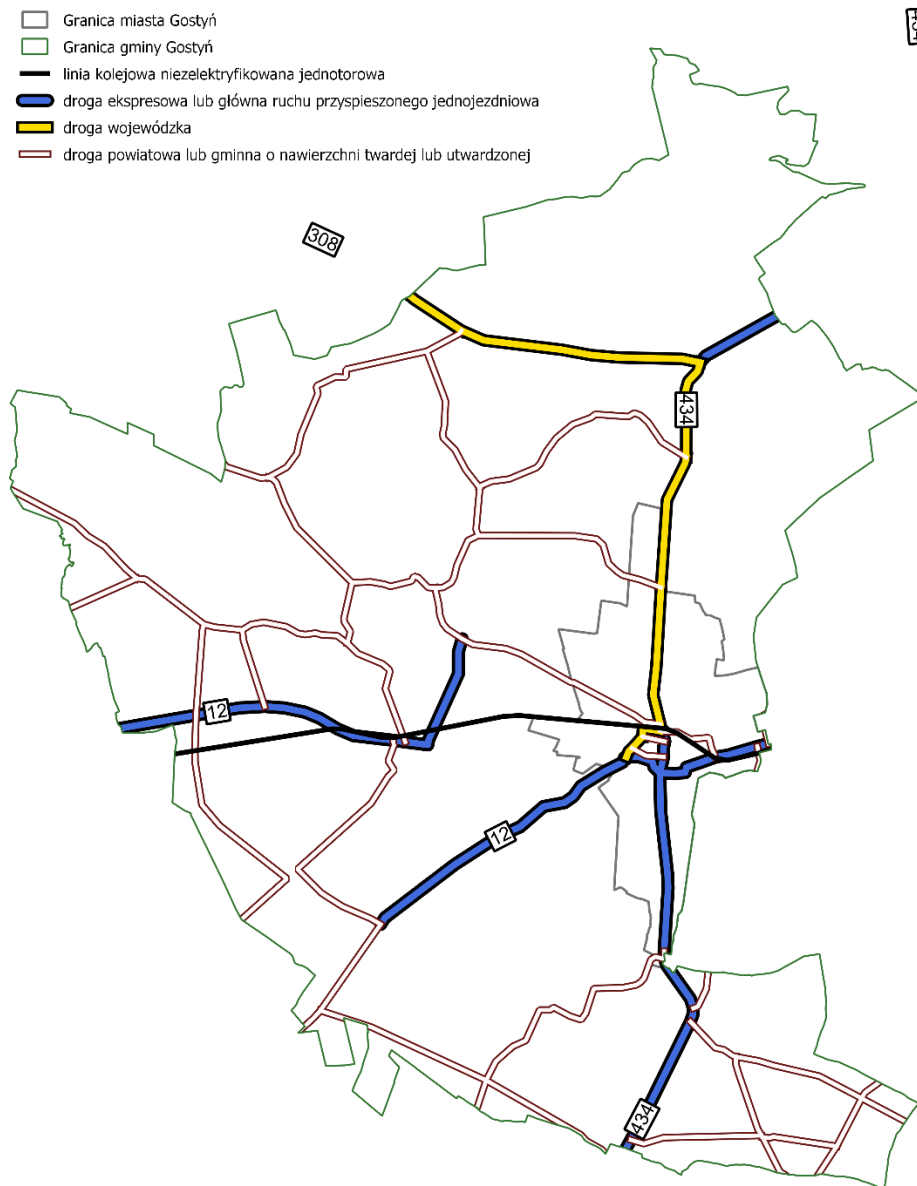


Źródło: opracowanie własne

- elementy infrastruktury kształtujące sieć powiązań wewnętrznych i zewnętrznych, w odniesieniu do których zakłada się ich rozwój, przede wszystkim infrastruktury transportowej zapewniającej sprawność powiązań komunikacyjnych, minimalizującej zagrożenia bezpieczeństwa publicznego oraz kolizje z elementami regionalnej sieci ekologicznej, w tym:
 - drogi krajowe i wojewódzkie oraz linie kolejowe realizujące zewnętrzne powiązania transportowe obszaru i stanowiące główny szkielet sieci transportowej,

- drogi powiatowe i gminne realizujące wewnętrzne powiązania transportowe, uzupełniające sieć dróg krajowych i wojewódzkich, w odniesieniu do których zakłada się ich dalszy rozwój w wymiarze jakościowym i ilościowym.

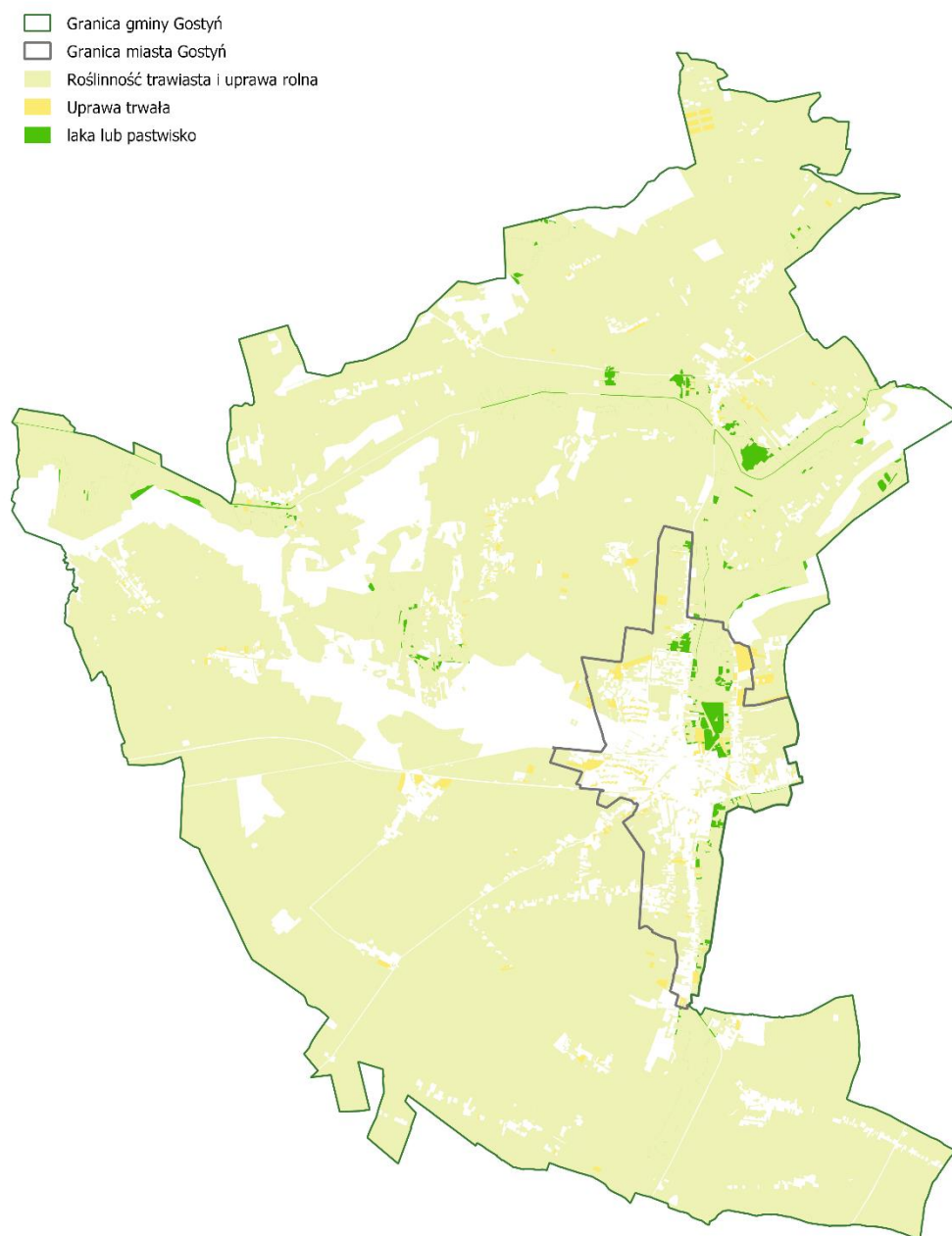
Rysunek 3 Elementy kształtujące sieć transportową



Źródło: opracowanie własne

- strefę rolniczej przestrzeni produkcyjnej, która ze względu na bardzo korzystne warunki przyrodnicze dla intensywnej roślinnej produkcji rolnej stanowi o charakterze całego obszaru gminy Gostyń, dla której wskazuje się zachowanie naturalnych wartości zasobów rolniczej przestrzeni produkcyjnej oraz zrównoważony rozwój gospodarki rolnej i funkcji towarzyszących.

Rysunek 4 Strefa rolnicza przestrzeni produkcyjnej

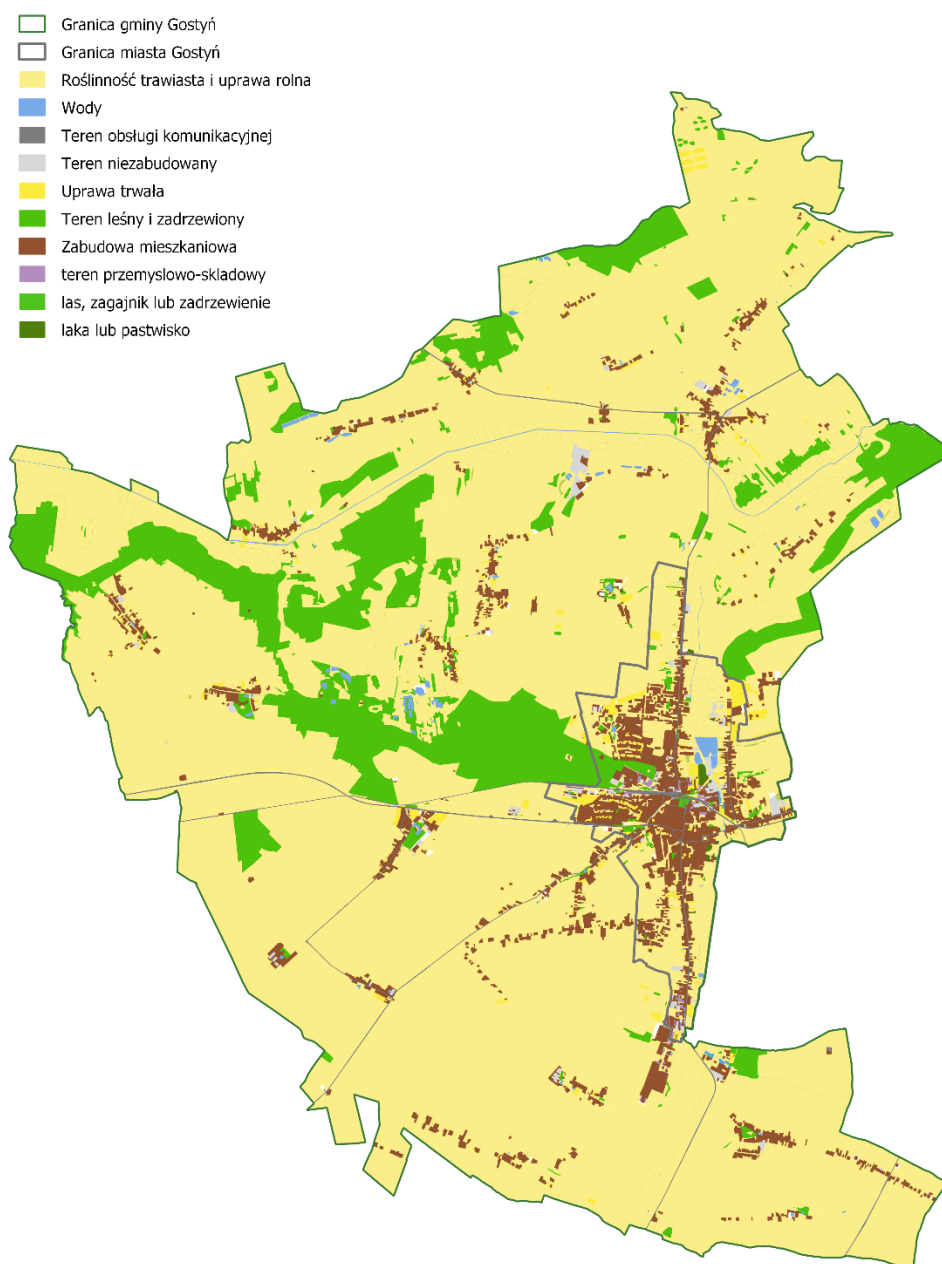


Źródło: opracowanie własne

Model docelowej struktury funkcjonalno-przestrzennej gminy Gostyń jest zobrazowaniem spodziewanych i zaplanowanych w strategii gminy procesów rozwoju i ich wpływu na kształtowanie się struktur przestrzennych. Z jednej strony, ze względu na ukształtowanie terenu, historycznie ugruntowane użytkowanie przestrzeni (w tym sieć osadniczą), powiązania komunikacyjne, występujące zasoby naturalne i obszary cenne przyrodniczo, a także wiele innych uwarunkowań zastanych, a z drugiej strony w wyniku zdiagnozowanych w strategii problemów, potrzeb i potencjałów rozwojowych, wyodrębniono dwie zasadnicze strefy przestrzenne gminy:

- Tereny, na których przewidywany jest rozwój zabudowy są wyodrębnione w oparciu o dominujące funkcje:
 - funkcje usługowe,
 - funkcje mieszkaniowe,
 - funkcje przemysłowe i strefy aktywności gospodarczej,
- Tereny o innych dominujących funkcjach:
 - tereny zieleni,
 - tereny użytkowane rolniczo,
 - wody.

Rysunek 5 Funkcje terenów w gminie Gostyń



Źródło: opracowanie własne

Ustalenia i rekomendacje w zakresie kształtowania i prowadzenia polityki przestrzennej

Na główne kierunki rozwoju gminy Gostyń składają się:

- W zakresie kształtowania elementów wiodącej funkcji przyrodniczej i ochronnej:
 - ograniczenie przekształcania rzeźby, niszczenia skarp, niwelacji pagórków, rekultywacja nieczynnych wyrobisk i składowisk odpadów;
 - zachowanie „mozaikowości” krajobrazu, zwłaszcza północnej części gminy;
 - ochrona ekosystemów łąkowych i torfowisko naturalnych przed zmianą funkcji;
 - zachowanie dużych kompleksów trwałych użytków zielonych;
 - utrzymanie istniejących lasów, zadrzewień przydrożnych, śródmiejskich, parkowych, w szczególności ze starodrzewem, zadrzewień zlokalizowanych nad ciekami wodnymi oraz kęp i pasm zadrzewień w obrębie użytków zielonych i na obniżeniach terenu, gdzie wspomagają naturalną retencję wody i stanowią siedliska drobnej fauny;
 - realizacja nowych zadrzewień zwłaszcza o znaczeniu przeciwerozojnym na terenie gminy;
 - ochrona znajdujących się na terenie gminy obszarów podmokłych, dolin cieków wodnych i wszelkich mokradł oraz terenów wokół akwenów;
 - ochrona korytarzy ekologicznych, które stanowią drogi migracji roślin i zwierząt;
 - ochrona walorów krajobrazowych poprzez ochronę powierzchniową - utrzymanie istniejącego Krzywińsko-Osieckiego Obszaru Chronionego Krajobrazu i rezerwatu „Torfowisko Źródłiskowe”;
 - zachowanie i ochrona przed zanikiem (zasypaniem, osuszaniem) oczek wodnych oraz towarzyszących im kęp zadrzewień;
 - zachowanie naturalnego biegu cieków wodnych poprzez zaniechanie prostowania i regulacji koryt;

- W zakresie kształtowania elementów właściwych dla wzmocnienia i rozwoju funkcji społeczno-gospodarczych:
 - kontynuowanie dotychczasowych zmian w zagospodarowaniu przestrzeni miasta i gminy w kierunku poprawy stanu i funkcjonowania ich struktury i środowiska, zapewniających przestrzenne warunki dla osiągnięcia założonych celów rozwoju;
 - rozwoju mieszkalnictwa poprzez m.in. stworzenie atrakcyjnych ofert zorganizowanych osiedli mieszkaniowych;
 - rozwoju działalności gospodarczej, związanej głównie z rozwojem funkcji produkcyjnej i usługowej (w tym usługi lokalne i ponadlokalne) oraz przetwórstwem rolno-spożywczym;
 - miasto Gostyń jako ośrodek dynamicznego rozwoju tj. ośrodek o silnych tendencjach wzrostowych w oparciu o dotychczasowy potencjał społeczno - gospodarczy, którego rozwój wymaga wprowadzenia znacznych przekształceń krajobrazu i aktywnych działań na rzecz ochrony środowiska;
 - pozostałe miejscowości stanowią ośrodki umiarkowanego rozwoju - ośrodek rozwijający się na miarę swojego zaplecza społeczno - gospodarczego i predyspozycji przyrodniczych i krajobrazowych;
 - utrzymanie historycznie ukształtowanej struktury osadniczej i sieci dróg;
 - kontynuowanie tradycji w kształtowaniu krajobrazu kulturowego i nawiązanie do historycznych i regionalnych rozwiązań w jego kształtowaniu;

- podniesienie standardu istniejących terenów usługowych, przede wszystkim społecznych, a także tworzenie warunków dla rozwoju usług komercyjnych, w połączeniu z rozwojem terenów mieszkaniowych;
 - na terenach wiejskich jakiegokolwiek formy działalności gospodarczej powinny powstawać z zachowaniem pełnego bezpieczeństwa dla środowiska i niekolizyjności w stosunku do funkcji mieszkaniowej;
 - rozwój turystyki na terenie gminy w sposób zrównoważony i zharmonizowany ze środowiskiem naturalnym.
- W zakresie kształtowania elementów infrastruktury technicznej:
 - modernizacja tras łączących Gostyń z innymi ważnymi ośrodkami;
 - budowa ścieżek rowerowych łączących miejsca zamieszkania ze szkołami, miejscami pracy i obiektami handlowo – usługowymi oraz miejsca zamieszkania z terenami wypoczynku i rekreacji;
 - eliminacja uciążliwego ruchu tranzytowego poprzez budowę obwodnicy Gostynia;
 - modernizacja dróg oraz budowa nowych zaspokajających potrzeby komunikacyjne oraz usprawniające połączenia wewnątrz jednostek strukturalnych i pomiędzy nimi;
 - przeprowadzanie remontów i modernizacji istniejących sieci infrastruktury technicznej, a w razie konieczności ich rozbudowa.
 - W zakresie kształtowania terenów rolniczej przestrzeni produkcyjnej:
 - wspieranie i ułatwianie rozwoju istniejących oraz powstawanie nowych rolno-spożywczych zakładów przetwórczych, które współpracować będą z producentami żywności;
 - prowadzenie gospodarki rolnej dostosowanej do naturalnych siedlisk oraz zaspokojenie potrzeb zmieniającego się popytu;
 - powiększenie powierzchni leśnej poprzez zalesienia w północnej części gminy na terenach pokrytych glebami niskich klas;
 - rozwój małych i średnich wytwórni (np. masarnie, ubojnie, kwaszarnie, kaszarnie, gorzelnie) oraz różnych form przechowalnictwa (punkty skupu, suszarnie, chłodnie, konfekcjonowanie);
 - ograniczanie zalesiania obszarów stanowiących punkty widokowe i panoramy krajobrazowe, obszarów podlegających ochronie (środowisko przyrodnicze i kulturowe).

Obszary strategicznej interwencji

Zgodnie z definicją ustawową, obszar strategicznej interwencji (OSI) to określony w strategii rozwoju obszar o zidentyfikowanych lub potencjalnych powiązaniach funkcjonalnych, lub o szczególnych warunkach społecznych, gospodarczych czy przestrzennych, decydujących o występowaniu barier rozwoju lub trwałych, możliwych do aktywowania, potencjałów rozwojowych, do którego jest kierowana interwencja publiczna łącząca inwestycje, w szczególności gospodarcze, infrastrukturalne albo w zasoby ludzkie, finansowane z różnych źródeł, czy też rozwiązania regulacyjne.

Strategia rozwoju województwa wielkopolskiego do 2030 roku

Wskazane w Strategii Wielkopolska 2030 obszary strategicznej interwencji wynikają z kompilacji dwóch podejść – regionalnego i krajowego, które to podejście uznaje się za równoprawne. W momencie tworzenia strategii wojewódzkiej oparto się na zapisach wskazanych w Planie Zagospodarowania Przestrzennego Województwa Wielkopolskiego. Wielkopolska 2020+ (PZPWW), gdzie terytorialnie zdefiniowano obszary strategicznej interwencji (OSI). W PZPWW wyodrębniono obszary o najintensywniejszej sile oddziaływania miast na otoczenie, w których obserwować można wyraźne powiązania funkcjonalno-przestrzenne. Należą do nich miejskie obszary funkcjonalne (MOF):

- Poznański Obszar Metropolitalny,
- Aglomeracja Kalisko-Ostrowska,
- Gnieźnieński Obszar Funkcjonalny
- Koniński Obszar Funkcjonalny,
- Leszczyński Obszar Funkcjonalny,
- Piłski Obszar Funkcjonalny.

Zasięg oddziaływania największych ośrodków miejskich dzieli przestrzeń województwa na sześć subregionów. Wsparcie MOF służy wzmocnieniu ich konkurencyjności i zdolności do dyfuzji czynników rozwojowych na sąsiednie obszary zurbanizowane i o charakterze rolniczym, oddziałuje na wszystkie części województwa i stymuluje rozwój całej Wielkopolski, a także wpływa stabilizująco na strukturę osadniczą regionu.

Cele rozwojowe wyznaczone w Strategii Rozwoju Gminy Gostyń na lata 2022-2030 są zgodne z celami Strategii rozwoju województwa wielkopolskiego do 2030 roku (SRWW 2030). Dokładne zależności między celami przedstawia poniższa tabela.

Cele strategiczne SRWW 2030	Cele operacyjne SRWW 2030	Cele rozwojowe Strategii Rozwoju Gminy Gostyń na lata 2022-2030
<p>1. WZROST GOSPODARCZY WIELKOPOLSKI BAZUJĄCY NA WIEDZY SWOICH MIESZKAŃCÓW</p>	<p>1.1. Zwiększenie innowacyjności i konkurencyjności gospodarki regionu.</p> <p>1.2. Wzrost aktywności zawodowej i utrzymanie wysokiej jakości zatrudnienia.</p>	<p>Cel I: Rozpoznawanie, wzmocnienie i wykorzystywanie lokalnych zasobów.</p>

	1.3. Wzrost i poprawa wykorzystania kapitału ludzkiego na rynku pracy.	
2. ROZWÓJ SPOŁECZNY WIELKOPOLSKI OPARTY NA ZASOBACH MATERIALNYCH I NIEMATERIALNYCH REGIONU	2.1. Rozwój Wielkopolski świadomy demograficznie. 2.2. Przeciwdziałanie marginalizacji i wykluczeniom. 2.3. Rozwój kapitału społecznego i kulturowego regionu.	Cel II: Budowa silnej społeczności adaptującej się do nowych wyzwań i możliwości.
3. ROZWÓJ INFRASTRUKTURY Z POSZANOWANIEM ŚRODOWISKA PRZYRODNICZEGO WIELKOPOLSKI	3.1. Poprawa dostępności i spójności komunikacyjnej województwa. 3.2. Poprawa stanu oraz ochrona środowiska przyrodniczego Wielkopolski. 3.3. Zwiększenie bezpieczeństwa i efektywności energetycznej.	Cel IV: Podniesienie jakości środowiska i przestrzeni gminy.
4. WZROST SKUTECZNOŚCI WIELKOPOLSKICH INSTYTUCJI I SPRAWNOŚCI ZARZĄDZANIA REGIONEM	4.1. Rozwój zdolności zarządczych i świadczenia usług. 4.2. Wzmocnienie mechanizmów koordynacji i rozwoju.	Cel III. Zwiększenie potencjału informatycznego.

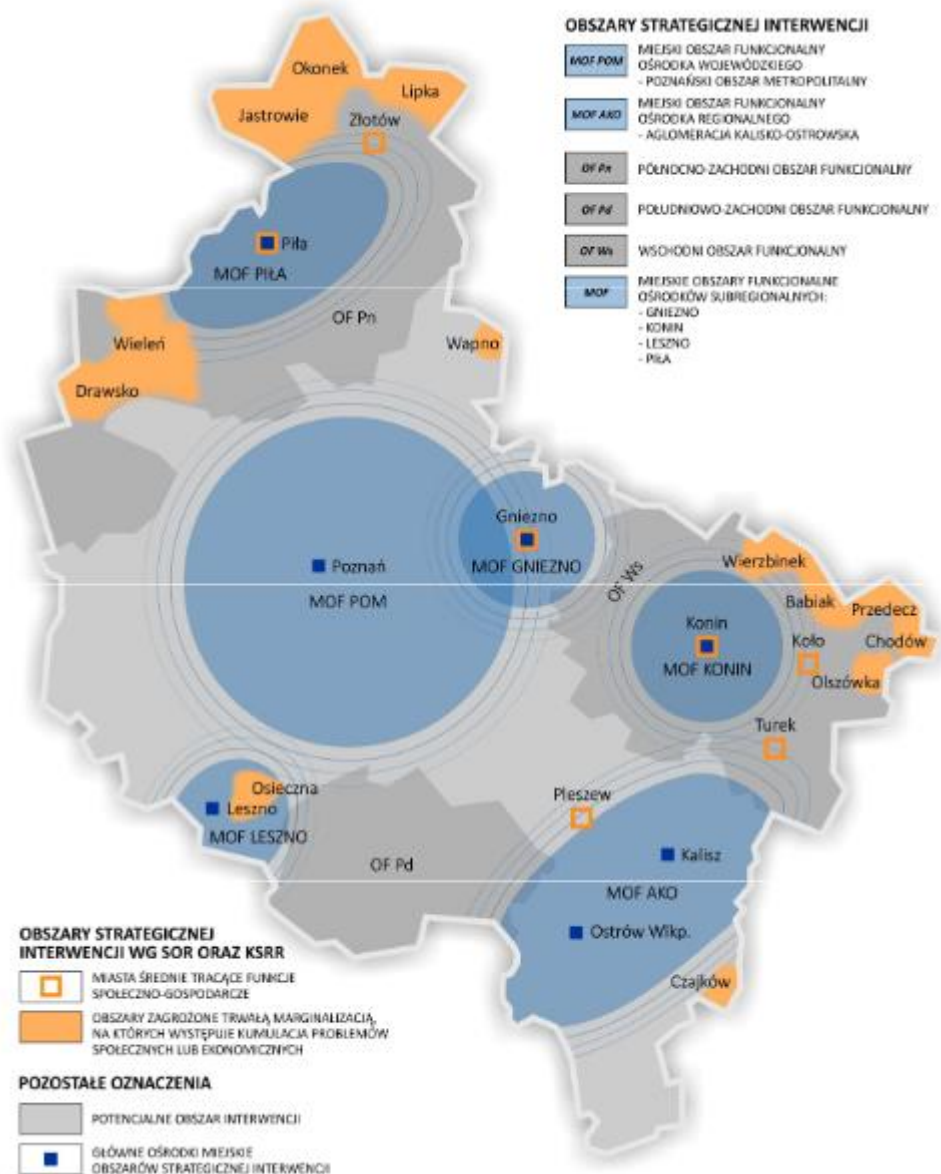
Ponadto w Strategii Wielkopolska 2030 wyodrębniono obszary funkcjonalne szczególnego zjawiska w skali regionalnej opisane w PZPWW. Należą do nich:

- Wschodni Obszar Funkcjonalny,
- Północno-zachodni Obszar Funkcjonalny,
- Południowo-zachodni Obszar Funkcjonalny.

W granicach tych obszarów znajdują się także niektóre ww. miejskie obszary funkcjonalne. Wsparcie na tych obszarach oznacza realizację działań uzupełniających i/lub wzmacniających pozytywne oddziaływanie. Pewne interwencje podjęte w MOF stanowią dźwignię rozwojową dla obszarów wykraczających znacznie poza ich granice. Obszary funkcjonalne szczególnego zjawiska wyróżnia na tle regionu endogeniczny potencjał, który odpowiednio wykorzystany będzie stanowić o przewagach konkurencyjnych całego regionu.

W zapisach Strategii rozwoju województwa wielkopolskiego do roku 2030 wyróżniono obszary strategicznej interwencji, które przedstawiono na poniższym rysunku.

Rysunek 6. Obszary strategicznej interwencji w Wielkopolsce



Źródło: Strategia rozwoju województwa wielkopolskiego do 2030 roku

Gmina Gostyń została zaliczona do Południowo-zachodniego Obszaru Funkcjonalnego. Głównymi jednostkami osadniczymi Południowo-zachodniego Obszaru Funkcjonalnego (PdZOF) są Gostyń, Krotoszyn i Rawicz. Obszar wyróżnia potencjał do prowadzenia produkcji rolniczej i wysoka kultura rolna (ogromnym atutem tego obszaru jest kapitał społeczny, często od wielu pokoleń związany z pracą na roli i wartościami kulturowymi lokalnych społeczności). Kluczowe dla rozwoju tego obszaru jest wzmacnianie działalności przetwórczej wykorzystującej bazę lokalnych surowców dla przemysłu rolno-spożywczego. Poniższa tabela przedstawia kluczowe kierunki działań wyznaczone dla Południowo-zachodniego Obszaru Funkcjonalnego oraz ich powiązanie z kierunkami Strategii Rozwoju Gminy Gostyń na lata 2022-2030.

	Kluczowe kierunki działań Południowo-Zachodniego Obszaru Funkcjonalnego	Kierunki Strategii Rozwoju Gminy Gostyń na lata 2022-2030
WZROST GOSPODARCZY WIELKOPOLSKI BAZUJĄCY NA WIEDZY SWOICH MIESZKAŃCÓW	<ul style="list-style-type: none"> • wykorzystanie warunków glebowych do prowadzenia wysoko efektywnego rolnictwa, rozwój bazy przetwórczej, promocja żywności; • rozwój MŚP i wzrost konkurencyjności; przedsiębiorstw, rozwój IOB, w tym narzędzi doradczych i finansowych; • wsparcie działalności klastrowych, ze szczególnym uwzględnieniem sektora rolniczego; • dywersyfikacja działalności gospodarczej i rozwój wielofunkcyjności na obszarach wiejskich, wspieranie pozarolniczej działalności gospodarczej na obszarach wiejskich w postaci małych i średnich zakładów produkcyjnych; • rozwój terenów inwestycyjnych; • podniesienie jakości kształcenia i dopasowanie oferty edukacyjnej do potrzeb rynku pracy, stworzenie warunków do kształcenia ustawicznego i przekwalifikowania, propagowanie kształcenia dualnego jako praktycznej ścieżki nauki zawodu; • aktywizacja zawodowa osób rezygnujących z prowadzenia działalności rolniczej, pomoc w nabywaniu kompetencji kluczowych i umiejętności uniwersalnych. 	<ul style="list-style-type: none"> • zapewnienie kadr dla gospodarki; • specjalizacja gospodarcza; • wzmacnianie przedsiębiorczości i edukacja ekonomiczna; • wzmocnienie zaangażowania w inwestycje lokalne; • podniesienie rangi i wzmocnienie struktur oświatowych; • rozwój systemu edukacji dorosłych; • wdrożenie i wzmocnienie systemu szkół środowiskowych; • wsparcie ścieżek indywidualnego rozwoju; • aktywizacja zawodowa, społeczna i środowiskowa.
ROZWÓJ SPOŁECZNY WIELKOPOLSKI OPARTY NA ZASOBACH	<ul style="list-style-type: none"> • poprawa dostępu do specjalistycznej opieki medycznej, usług przeciwdziałających 	<ul style="list-style-type: none"> • wzmocnienie zaangażowania w inwestycje lokalne;

<p>MATERIALNYCH I NIEMATERIALNYCH REGIONU</p>	<p>negatywnym skutkom procesów demograficznych (m.in. rozwój usług opiekuńczych, w tym opieki nad dziećmi);</p> <ul style="list-style-type: none"> • rozwój usług zwiększających atrakcyjność osiedleńczą; • wspieranie aktywności mieszkańców i rozwój społeczeństwa obywatelskiego m.in. przez tworzenie odpowiednich warunków do postawiania nowych podmiotów ekonomii społecznej, w tym NGO, nawiązywania partnerstw i sieciowania oraz wykorzystanie dorobku i doświadczenia funkcjonujących na tym obszarze Lokalnych Grup Działania; • wsparcie w rozwoju rolnictwa społecznego przez wprowadzanie usług społecznych do funkcjonujących oraz nowo powstałych gospodarstw rolnych; • wykorzystanie, wzmocnienie i ochrona zasobów dziedzictwa przyrodniczego i kulturowego (dworów, pałaców, parków podworskich oraz obiektów sakralnych), rozwój bazy wypoczynkowej na obszarach wiejskich, w szczególności agroturystyki. 	<ul style="list-style-type: none"> • wsparcie lokalnego ekosystemu lojalności konsumenckiej; • partnerstwo i wsparcie w kumulacji kapitału; • wzmocnienie potencjału organizacji pozarządowych; • wsparcie pedagogiczno – psychologiczne; • zagospodarowanie wolnego czasu i wsparcie udziału w kulturze; • aktywizacja zawodowa, społeczna i środowiskowa; • podnoszenie jakości oferty medycznej i kulturalnej; • wzmocnienie lokalnych środowisk i ich operatywności oraz sprawczości; • wzmocnienie partycypacji społecznej, budżetu obywatelskiego i systemu działań zleconych.
<p>ROZWÓJ INFRASTRUKTURY Z POSZANOWANIEM ŚRODOWISKA PRZYRODNICZEGO WIELKOPOLSKI</p>	<ul style="list-style-type: none"> • poprawa dostępności komunikacyjnej do stolicy regionu i ośrodków subregionalnych, budowa obwodnic w ciągach dróg DK nr 12, 15 i 36, rozbudowa i modernizacja pozostałych dróg krajowych i wojewódzkich; • wzmocnienie wewnętrznej spójności komunikacyjnej PdZOF przez rozwój lokalnej infrastruktury drogowej, transportu niskoemisyjnego, 	<ul style="list-style-type: none"> • podnoszenie prestiżu i jakości przestrzeni publicznej; • adaptacja usług publicznych i infrastruktury publicznej; • zwiększanie udziału małej retencji oraz zielonej i niebieskiej infrastruktury; • wzmocnienie obecności terenów zielonych i cieków wodnych w krajobrazie miasta i gminy;

	<p>tworzenie sieci ścieżek rowerowych, rozwój sieci komunikacji autobusowej, integrację systemów transportu zbiorowego i budowę węzłów przesiadkowych;</p> <ul style="list-style-type: none"> • modernizacja i/lub poprawa parametrów technicznych linii kolejowych, w tym nr 14 i 281; • wsparcie produkcji energii z odnawialnych źródeł przy wykorzystaniu zasobów pochodzących z sektora rolniczego; • ochrona zasobów, poprawa jakości wód powierzchniowych i podziemnych, zapobieganie skażeniom spowodowanym działalnością rolniczą, prowadzenie działań prewencyjnych oraz likwidacja skutków suszy i stepowienia; • doskonalenie kultury rolnej i poprawa jakości gleb, zapobieganie erozji przez właściwe użytkowanie terenów agrarnych, wykluczenie działań pogarszających funkcjonalność tych terenów; • uniemożliwienie eksploatacji węgla brunatnego. 	<ul style="list-style-type: none"> • upowszechnienie i dynamizowanie zachowań proekologicznych; • wzmocnienie infrastruktury publicznej.
<p>WZROST SKUTECZNOŚCI WIELKOPOLSKICH INSTYTUCJI I SPRAWNOŚCI ZARZĄDZANIA REGIONEM</p>	<ul style="list-style-type: none"> • prowadzenie racjonalnej polityki przestrzennej, zapobieganie zmianie sposobu użytkowania gruntów o wysokiej bonitacji, wprowadzenie stref buforowych wzdłuż cieków wodnych; • rozwój współpracy samorządów lokalnych, partnerów samorządowych i społecznych podnoszącej efektywność i zasadność realizowanych inwestycji, doskonalenie i upowszechnienie metod 	<ul style="list-style-type: none"> • intensyfikacja zaangażowania w sprawy publiczne; • podnoszenie prestiżu i jakości przestrzeni publicznej; • adaptacja usług publicznych i infrastruktury publicznej; • zwiększenie dostępności usług publicznych; • rozwój instrumentów monitoringu i programowania rozwoju; • udział w zarządzaniu rozwojem i inwestycjami na

	<p>partycypacji społecznej we współzarządzaniu (wykorzystanie w tym celu aktywnych Lokalnych Grup Działania).</p>	<p>poziomie obszaru funkcjonalnego;</p> <ul style="list-style-type: none"> wzmocnienie partycypacji społecznej, budżetu obywatelskiego i systemu działań zleconych.
--	-------------------------------------------------------------------------------------------------------------------	------------------------------------------------------------------------------------------------------------------------------------------------------------------------------------

Plan zagospodarowania przestrzennego województwa wielkopolskiego

Plan zagospodarowania przestrzennego województwa wielkopolskiego Wielkopolska 2020+ jest najważniejszym dokumentem Samorządu Województwa Wielkopolskiego określającym politykę przestrzenną w granicach administracyjnych regionu, w tym dla miejskiego obszaru funkcjonalnego ośrodka wojewódzkiego. Plan określa najistotniejsze uwarunkowania zagospodarowania przestrzennego województwa, model rozwoju przestrzennego, politykę przestrzenną i rozmieszczenie inwestycji celu publicznego o znaczeniu ponadlokalnym, obejmujące wszystkie zagadnienia istotne dla planowania przestrzennego.

Podstawowym celem Planu zagospodarowania przestrzennego województwa wielkopolskiego. Wielkopolska 2020+ jest stworzenie podstaw dla zachowania lub przywracania ładu przestrzennego i zapewnienia zrównoważonego rozwoju Wielkopolski.

Ustalenia Planu zagospodarowania przestrzennego województwa wielkopolskiego Wielkopolska 2020+ obejmują usytuowanie na jej terenie obiektów ponadlokalnej infrastruktury technicznej, tj.:

- istniejących linii elektroenergetycznych WN 110 kV,
- istniejących gazociągów wysokiego ciśnienia DN 100 i 2xDN 500,
- istniejącej stacji redukcyjno-pomiarowej pierwszego stopnia (SRP Gostyń).

Gmina Gostyń, oprócz Południowo-Zachodniego Obszaru Funkcjonalnego, została ujęta aż w 8 wojewódzkich obszarach strategicznej interwencji:

- wiejski obszar funkcjonalny;
- obszary wiejskie wymagające wsparcia procesów rozwojowych;
- obszary ochrony gleb dla celów produkcji rolnej;
- obszary narażone na niebezpieczeństwo powodzi w skali dorzeczy;
- obszary cenne przyrodniczo;
- obszary ochrony krajobrazów kulturowych;
- obszary ochrony i kształtowania zasobów wodnych;
- obszary o najniższej dostępności transportowej do ośrodków wojewódzkich;

Tabela 2 Wojewódzkie obszary strategicznej interwencji obejmujące gminę Gostyń

<p>WIEJSKI FUNKCJONALNY OBSZAR</p>	<ul style="list-style-type: none"> • poprawa jakości przestrzeni osadniczej miast i wsi; • ochrona rolniczej przestrzeni produkcyjnej; • ochrona dziedzictwa kulturowego; • wzmacnianie potencjału społeczno-gospodarczego; • poprawa dostępności komunikacyjnej; • rozbudowa systemów infrastruktury technicznej.
<p>OBSZARY WYMAGAJĄCE PROCESÓW ROZWOJOWYCH WIEJSKIE WSPARCIA</p>	<ul style="list-style-type: none"> • wzmocnienie kapitału ludzkiego i rozwój edukacji; • wsparcie sektorów pozarolniczych oraz wzmocnienie endogenicznej bazy ekonomicznej; • rozwój turystyki, w tym turystyki wiejskiej i agroturystyki, • przeciwdziałanie procesom migracyjnym; • zwiększenie możliwości zatrudnienia przez zwiększenie mobilności zawodowej; • budowa infrastruktury związanej z odnawialnymi źródłami energii; • budowa infrastruktury wodno-kanalizacyjnej; • zapewnienie efektywnej infrastruktury transportowej i poprawa transportu zbiorowego; • tworzenie instytucjonalnych warunków do zwiększenia inwestycji pozarolniczych; • stymulowanie rozwoju lokalnego oraz inicjatyw lokalnych, • propagowanie i wdrażanie idei odnowy wsi; • promocja i ochrona dziedzictwa kulturowego wsi; • rozwój organizacji pozarządowych działających na wsi.
<p>OBSZARY OCHRONY GLEB DLA CELÓW PRODUKCJI ROLNEJ</p>	<ul style="list-style-type: none"> • promocja programów rolnośrodowiskowych; • wsparcie ekologicznej produkcji rolnej oraz odnowy tradycyjnych, regionalnych tras zwierząt i odmian roślin; • ograniczanie erozji gleb; • wprowadzanie zadrzewień do przestrzeni rolniczej, zwłaszcza wzdłuż jezior i rzek, mających na celu zabezpieczenie antyerozyjne dla gleb rolniczych i zabezpieczenie przed sptywem do wód powierzchniowych substancji biogenych oraz jako refugia dla zwierząt; • budowa i konserwacja oraz właściwa eksploatacja urządzeń melioracyjnych; • wsparcie edukacji rolniczej i promocja wysokiej jakości żywności oraz produktów tradycyjnych i regionalnych.
<p>OBSZARY NARAŻONE NA NIEBEZPIECZEŃSTWO POWODZI W SKALI DORZECZY</p>	<ul style="list-style-type: none"> • zwiększenie skali sztucznej retencji, zarówno retencji małej poprawiającej zaopatrzenie rolnictwa w wodę, jak i retencji dużej na głównych ciekach wodnych;

	<ul style="list-style-type: none"> • modernizacja i rozbudowa budowli hydrotechnicznych zabezpieczających przed zbyt wysokimi stanami powodziowymi oraz łagodzących ich skalę i skutki – rozbudowa systemów wałów i polderów; • wzrost retencji korytovej przez konserwację międzywali bądź teras zalewowych rzek; • prace melioracyjne porządkujące stosunki wodne, ograniczające stany ekstremalne; • odnowa i ochrona ekosystemów wilgotnych; • zadrzewienia i zalesienia; • ochrona wód przed zanieczyszczeniami rolniczymi; • ilościowa ochrona wód podziemnych oraz ochrona przed zanieczyszczeniami; • renaturalizacja cieków wodnych (w tym odbudowa zdegradowanych środowisk wodnych); • „oddawanie” rzekom terenów zalewowych; • racjonalna gospodarka wodami opadowymi; • wsparcie działalności oraz doposażanie jednostek straży pożarnej w sprzęt służący do usuwania skutków powodzi i podtopień.
<p>OBSZARY PRZYRODNICZO</p> <p>CENNE</p>	<ul style="list-style-type: none"> • osłabianie negatywnego wpływu działalności człowieka na ekosystemy: usuwanie przyczyn i skutków eutrofizacji, odwadniania ekosystemów, postępującej antropogenizacji flory i fauny, w tym w wyniku suburbanizacji; • ochrona siedlisk i gatunków rodzimych przed inwazyjnymi gatunkami obcymi oraz genetycznie modyfikowanymi; • ograniczanie nadmiernej eksploatacji gatunków dziko żyjących, ochrona stanowisk rozrodu, tras migracyjnych i obszarów żerowania; • ograniczanie likwidacji ekosystemów, ich odtwarzanie, przeciwdziałanie ich fragmentacji oraz przywracanie i utrzymywanie drożności korytarzy ekologicznych; • racjonalizacja i wzmocnienie instytucjonalnego i infrastrukturalnego systemu ochrony przyrody; • prowadzenie inwentaryzacji przyrodniczej, tworzenie planów ochrony przyrody, w tym Priorytetowych Ram Działania dla obszarów Natura 2000 oraz wsparcie badań z zakresu różnorodności biologicznej; • ochrona i tworzenie siedlisk wilgotnych; • wsparcie działania oraz doposażanie podmiotów biorących udział w akcjach ratowniczych przeprowadzanych w czasie pożarów oraz innych klęsk i zdarzeń powodujących zagrożenia dla środowiska.

<p>OBSZARY OCHRONY KRAJOBRAZÓW KULTUROWYCH</p>	<ul style="list-style-type: none"> • identyfikacja i ocena krajobrazów oraz określenie przyczyn i kierunków ich zmian, także przez sformułowanie zaleceń w planie wojewódzkim; • zachęcanie samorządów lokalnych do uwzględnienia kwestii krajobrazowych w odpowiednich dokumentach gminnych; • zrównoważone użytkowanie przestrzeni, ograniczanie przekształcania terenów cennych pod względem przyrodniczym i krajobrazowym, także nieobjętych ochroną prawną, w tym likwidacji zadrzewień śródpolnych, przydrożnych i nadwodnych, prac zmieniających znacząco rzeźbę terenu, likwidowania i przekształcania zbiorników wodnych oraz obszarów wodnoblotnych; • rekultywacja obszarów zdegradowanych.
<p>OBSZARY OCHRONY I KSZTAŁTOWANIA ZASOBÓW WODNYCH</p>	<ul style="list-style-type: none"> • zwiększenie skali sztucznej retencji, zarówno retencji małej poprawiającej zaopatrzenie rolnictwa w wodę, jak i retencji dużej na głównych ciekach wodnych; • modernizacja i rozbudowa budowli hydrotechnicznych zabezpieczających przed zbyt wysokimi stanami powodziowymi oraz łagodzących ich skalę i skutki – rozbudowa systemów wałów i polderów; • wzrost retencji korytovej przez konserwację międzywali bądź teras zalewowych rzek; • prace melioracyjne porządkujące stosunki wodne, ograniczające stany ekstremalne; • odnowa i ochrona ekosystemów wilgotnych; • zadrzewienia i zalesienia; • ochrona wód przed zanieczyszczeniami rolniczymi; • ilościowa ochrona wód podziemnych oraz ochrona przed zanieczyszczeniami; • renaturalizacja cieków wodnych (w tym odbudowa zdegradowanych środowisk wodnych); • „oddawanie” rzekom terenów zalewowych; • racjonalna gospodarka wodami opadowymi; • wsparcie działalności oraz doposażanie jednostek straży pożarnej w sprzęt służący do usuwania skutków powodzi i podtopień.
<p>OBSZARY O NAJNIŻSZEJ DOSTĘPNOŚCI TRANSPORTOWEJ DO OŚRODKÓW WOJEWÓDZKICH</p>	<ul style="list-style-type: none"> • modernizacja podstawowej sieci drogowej, budowa nowych odcinków tworzących i organizujących system oraz scalających i wiążących go z systemami zewnętrznymi;

	<ul style="list-style-type: none">• wzmocnienie lokalnej sieci dróg, szczególnie na obszarach o najniższej dostępności transportowej do ośrodka wojewódzkiego;• modernizacja i rozwój systemów drogowych wraz z budową obwodnic, w tym obwodnic śródmiejskich;• poprawa bezpieczeństwa na drogach poprzez przebudowę miejsc niebezpiecznych oraz wsparcie podmiotów działających w strefie ratownictwa drogowego;• budowa spójnego systemu dróg rowerowych i infrastruktury im towarzyszącej;• upowszechnianie zasady inwestowania w drogi przed zabudową terenu;• podejmowanie inicjatyw, działań lobbingsowych na rzecz dostosowania krajowej polityki transportowej, w zakresie transportu drogowego, i wynikających z niej inwestycji do potrzeb Wielkopolski.
--	-------------------------------------------------------------------------------------------------------------------------------------------------------------------------------------------------------------------------------------------------------------------------------------------------------------------------------------------------------------------------------------------------------------------------------------------------------------------------------------------------------------------------------------------------------------------------------------------------------------------------------------------------------------------------------------------------------------------------------------------------------------------------------------------------------------------------------

Podmioty uczestniczące w realizacji Strategii

AKTORZY	ZAKRES ODDZIAŁYWANIA	TRYB ODDZIAŁYWANIA	REPREZENTACJA
społeczność gminy	<ul style="list-style-type: none"> całokształt kierunkowania strategii, inicjatywy w obszarze poszczególnych obszarów interwencji 	<ul style="list-style-type: none"> referendum lokalne; konsultacje społeczne; rozwinięte formy debaty publicznej. 	<ul style="list-style-type: none"> porozumienie organizacji pozarządowych; odpowiednia jednostka organizacyjna samorządu.
młodzież	<ul style="list-style-type: none"> edukacja, kultura, infrastruktura i przestrzeń publiczna 	<ul style="list-style-type: none"> konsultacje społeczne; projekty aktywizacyjne w oparciu o placówki edukacyjne i organizacje pozarządowe 	<ul style="list-style-type: none"> porozumienie organizacji pozarządowych
seniorzy	<ul style="list-style-type: none"> wsparcie socjalne; aktywizacja środowiskowa; infrastruktura publiczna, bezpieczeństwo. 	<ul style="list-style-type: none"> konsultacje społeczne; projekty aktywizacyjne w oparciu o placówki kulturalne i organizacje pozarządowe. 	<ul style="list-style-type: none"> Rada Seniorów; porozumienie organizacji pozarządowych.
przedsiębiorcy	<ul style="list-style-type: none"> inwestycje publiczne; wsparcie rozwoju gospodarczego; prawo lokalne. 		<ul style="list-style-type: none"> odpowiednia jednostka organizacyjna samorządu

System wdrażania i zarządzania realizacją Strategii

Strategia jest realizowana w horyzoncie czasowym 2022 – 2030. Okres ten uwzględnia akt przyjęcia dokumentu, jego wdrażania i monitorowania osiągniętych postępów we wdrażaniu oraz okresowego podawania do publicznej wiadomości informacji o stanie realizacji. Co do zasady

przyjmuje się tryb kontynuacji wdrożonego modelu zarządzania Strategią oraz innych elementów systemu zarządzania rozwojem. Oznacza to, że przewidywane jest przystąpienie do aktualizacji bieżącej Strategii u schyłku okresu jej realizacji, z intencją aktualizacji i płynnego przejścia do kolejnego okresu. Ma to zapewnić stabilność, ciągłość, trwałość i efektywność procesu zarządzania rozwojem przy zachowaniu możliwości dokonywania zmian i aktualizacji stosownie do bieżącego stanu wiedzy i potrzeb.

Strategia jest przyjmowana uchwałą Rady Gminy i stanowi kluczowy element prawa miejscowego.

Burmistrz Gminy powołuje Zespół ds. Strategii gromadzący przedstawicieli jednostek organizacyjnych Urzędu Miejskiego oraz innych istotnych dla realizacji Strategii podmiotów. Zespół będzie się zbierał co najmniej raz na dwa lata. Do jego zadań należeć będzie w szczególności:

- formułowanie wniosków z przebiegu realizacji poszczególnych celów rozwojowych;
- monitorowanie oraz ocena wdrażania poszczególnych działań;
- gromadzenie i analizowanie informacji istotnych dla monitorowania realizacji Strategii;
- sporządzenie co najmniej dwóch śródkresowych raportów z przebiegu realizacji Strategii
- przedstawienie raportów do zatwierdzenia przez Radę Gminy;
- publikowanie wyników sprawozdawczości z wdrażania Strategii na stronie internetowej Urzędu Gminy.

Rada Gminy, jako instytucja kontrolna i uchwałodawcza, dokonywać będzie analizy postępów w realizacji Strategii. Jej zadania w tym zakresie obejmują w szczególności:

- akceptację sprawozdań z realizacji Strategii;
- analizowanie i zatwierdzanie wniosków o zmianę treści Strategii.

Sytuacja finansowa gminy

Gmina Gostyń, jako jeden z głównych podmiotów podejmujących działania zmierzające do realizacji nakreślonych w ramach strategii celów, musi wykazywać zdolność finansową do realizacji

zadań. Podstawowym instrumentem zarządzania finansami jednostki samorządu terytorialnego jest budżet. Jest on finansowym wyrazem i instrumentem polityki gospodarczej gminy oraz najważniejszym narzędziem do jej realizacji. Pozwala zaplanować w jaki sposób rozdysponować dostępne środki finansowe.

Analizując budżet Gminy Gostyń w perspektywie ostatnich kilku lat, zauważyć można, iż systematycznie wzrasta wartość dochodów, zarówno ich kwoty ogółem (wzrost aż o 62,46% w roku 2021 w stosunku do roku 2016), jak i w przeliczeniu na jednego mieszkańca. W ostatnich latach wzrosły także dochody własne budżetu gminy z tytułu udziału w dochodach budżetu państwa z podatków dochodowych od osób fizycznych.

W ostatnich latach systematycznie wzrasta również wartość wydatków budżetowych Gminy Gostyń. Wzrost ten w 2021 roku w stosunku do roku 2016 wyniósł 51,72%.

Dane dotyczące kształtowania się kwot dochodów i wydatków Gminy Gostyń w latach 2016 – 2021 zaprezentowano w poniższej tabeli.

Tabela 3 Dochody i wydatki budżetu Gminy Gostyń w latach 2016– 2021 (w zł)

Wyszczególnienie	2016	2017	2018	2019	2020	2021
Dochody ogółem	104 680	122 430	123 007	137 178	150 094	170 066
	708,50	965,42	842,51	270,02	329,60	251,80
w tym dochody własne	56 215	71 466	68 169	72 713	79 108	86 489
	623,91	284,02	009,20	214,44	601,80	054,71
dochody własne - udziały w podatkach stanowiących dochody budżetu państwa podatek dochodowy od osób fizycznych	24 300	28 599	30 415	35 718	38 107	41 750
	057,00	314,00	807,00	540,00	577,00	733,00
dochody własne - udziały w podatkach stanowiących dochody budżetu państwa podatek dochodowy od osób prawnych	2 303	11 706	2 191	1 950	2 794	5 124
	403,34	299,88	286,74	715,30	222,41	768,34
Dochody z majątku	2 299	2 486	3 081	3 009	1 119	3 261
	969,34	930,26	023,67	559,82	086,83	579,25
Pozostałe dochody - środki na dofinansowanie własnych zadań pozyskane z innych źródeł	0,00	2 880,00	0,00	80 000,00	3 219 022,00	0,00
Dochody na mieszkańca	3 742,87	4 368,63	4 380,62	4 876,06	5 308,56	6 050,24
Wydatki ogółem	99 239	113 536	122 962	137 988	136 431	150 563
	497,80	435,83	428,63	041,84	546,63	623,12

Wydatki ogółem na 1 mieszkańca	3 548,32	4 051,26	4 379,00	4 904,85	4 825,34	5 356,42
Wydatki majątkowe na 1 mieszkańca	498	541	635	669	413	639

Źródło: Opracowanie własne na podstawie danych Głównego Urzędu Statystycznego

Instrumentem wieloletniego planowania finansowego w jednostkach samorządu terytorialnego jest Wieloletnia Prognoza Finansowa. Obejmuje ona prognozę m.in. takich parametrów finansowych jak:

- dochody bieżące oraz wydatki bieżące budżetu;
- dochody majątkowe oraz wydatki majątkowe budżetu;
- wynik budżetu wraz ze wskazaniem przeznaczenia nadwyżki albo sposobu sfinansowania deficytu;
- przychody i rozchody budżetu z uwzględnieniem długu zaciągniętego oraz planowanego do zaciągnięcia.

Wieloletnią Prognozę Finansową Gminy Gostyń na lata 2022 - 2028 zaprezentowano w poniższej tabeli.

Strategia Rozwoju Gminy Gostyń na lata 2023-2030

Tabela 4Wieloletnia Prognoza Finansowa Gminy Gostyń na lata 2022 - 2028

Wyszczególnienie	2022	2023	2024	2025	2026	2027	2028
Dochody ogółem, w tym:	133 589 819,54	127 855 940,00	126 942 517,00	130 835 638,00	134 848 634,00	138 894 094,00	142 922 023,00
bieżące	130 827 454,10	123 055 940,00	126 942 517,00	130 835 638,00	134 848 634,00	138 894 094,00	142 922 023,00
majątkowe	2 762 365,44	4 800 000,00	0,00	0,00	0,00	0,00	0,00
w tym ze sprzedaży majątku	500 000,00	0,00	0,00	0,00	0,00	0,00	0,00
Wydatki ogółem, w tym:	157 603 516,48	125 655 940,00	124 753 874,00	129 535 638,00	133 511 026,00	138 894 094,00	142 922 023,00
wydatki bieżące, w tym:	128 256 391,81	115 907 661,00	119 340 864,00	122 769 338,00	126 198 094,00	129 337 142,00	132 570 571,00
wydatki na obsługę długu	191 443,02	139 993,00	87 793,00	46 113,00	15 516,00	0,00	0,00
z tytułu gwarancji i poręczeń	0,00	0,00	0,00	0,00	0,00	0,00	0,00
wydatki majątkowe	29 347 124,67	9 748 279,00	5 413 010,00	6 766 300,00	7 312 932,00	9 556 952,00	10 351 452,00
Wynik budżetowy	-24 013 696,94	2 200 000,00	2 188 643,00	1 300 000,00	1 337 608,00	0,00	0,00
Przychody ogółem, w tym:	26 609 796,94	0,00	0,00	0,00	0,00	0,00	0,00
nadwyżka budżetowa z lat ubiegłych	16 987 445,94	0,00	0,00	0,00	0,00	0,00	0,00
zaciągnięcie kredytów/ pożyczek	4 637 608,00	0,00	0,00	0,00	0,00	0,00	0,00
wolne środki	4 984 743,00	0,00	0,00	0,00	0,00	0,00	0,00
inne	0,00	0,00	0,00	0,00	0,00	0,00	0,00
Rozchody ogółem, w tym:	2 596 100,00	2 200 000,00	2 188 643,00	1 300 000,00	1 337 608,00	0,00	0,00
spłata kredytów/ pożyczek i wykup papierów wartościowych	2 596 100,00	2 200 000,00	2 188 643,00	1 300 000,00	1 337 608,00	0,00	0,00
w tym łączna kwota wyłączeń z limitu spłaty zobowiązań o którym mowa w art. 243 ustawy	0,00	0,00	0,00	0,00	0,00	0,00	0,00
inne	0,00	0,00	0,00	0,00	0,00	0,00	0,00

Strategia Rozwoju Gminy Gostyń na lata 2023-2030

Kwota długu	7 026 251,00	4 826 251,00	2 637 608,00	1 337 608,00	0,00	0,00	0,00
Maksymalny dopuszczalny wskaźnik spłaty zobowiązań	17,49%	15,98%	13,90%	11,07%	8,80%	8,01%	6,59%
Relacja planowanej łącznej kwoty spłaty zobowiązań do dochodów	2,87%	2,37%	2,23%	1,28%	1,25%	0,00%	0,00%
Spełnienie wskaźnika spłaty z art. 243 ufp	TAK	TAK	TAK	TAK	TAK	TAK	TAK

Źródło: Opracowanie własne na podstawie załącznika nr 1 do uchwały Nr XLI/482/22 Rady Miejskiej w Gostyniu z dnia 18 sierpnia 2022 r.

Zgodnie z art. 243 obowiązującej ustawy z dnia 27 sierpnia 2009 r. o finansach publicznych (Dz. U. z 2022 r. poz. 1634, 1725, 1747, 1768) organ stanowiący jednostki samorządu terytorialnego nie może uchwalić budżetu, którego realizacja spowoduje, że w roku budżetowym oraz w każdym roku następującym po roku budżetowym relacja łącznej kwoty przypadających w danym roku budżetowym: spłat rat kredytów i pożyczek wraz z odsetkami, wykupów papierów wartościowych oraz spłat kwot wynikających z udzielonych poręczeń i gwarancji do planowanych dochodów ogółem budżetu przekroczy średnią arytmetyczną z obliczonych dla ostatnich trzech lat relacji jej dochodów bieżących powiększonych o dochody ze sprzedaży majątku oraz pomniejszonych o wydatki bieżące, do dochodów ogółem budżetu.

Jak pokazują dane zamieszczone w powyższej tabeli w przypadku Wieloletniej Prognozy Finansowej Gminy Gostyń, relacja planowanej łącznej kwoty spłaty zobowiązań do dochodów w każdym roku przyjmuje wartość niższą niż wartość dopuszczalnego wskaźnika spłaty zobowiązań określonego zgodnie z zapisami art. 243 ustawy o finansach publicznych. Relacja planowanej łącznej kwoty spłaty zobowiązań do dochodów w każdym roku prognozowanego okresu odznacza się wartościami dużo niższym niż dopuszczalna wartość wskaźnika spłaty zobowiązań, co jednoznacznie wskazuje na duże możliwości Gminy Gostyń w finansowaniu przyszłych inwestycji. Jest to niezwykle ważne z punktu widzenia możliwości realizacji celów niniejszej Strategii.

O sukcesie realizacji nakreślonych w ramach Strategii celów zdecydować może także efektywność w pozyskiwaniu środków zewnętrznych, w tym środków z funduszy Unii Europejskiej.

Uzasadnienie

do uchwały Nr XLVII/539/23

Rady Miejskiej w Gostyniu

z dnia 26 stycznia 2023 roku

w sprawie: przyjęcia Strategii Rozwoju Gminy Gostyń na lata 2023-2030

Gmina przygotowuje się do możliwości aplikowania w nowym okresie programowania w latach 2021 - 2027. Wymaga to opracowania i uchwalenia Strategii Rozwoju Gminy Gostyń na lata 2022-2030.

Przyjęcie dokumentu umożliwi samorządowi planowanie działań w nawiązaniu do dokumentów programowych Unii Europejskiej, dokumentów strategicznych kraju, województwa wielkopolskiego oraz powiatu gostyńskiego. Zgodnie z zasadą programowania rozwoju oraz komplementarności polityk rozwoju regionalnego i lokalnego, Strategia Rozwoju Gminy Gostyń na lata 2022-2030 wpasowuje się w układ celów i priorytetów dokumentów wyższej rangi.

Tylko te przedsięwzięcia, które mają swoje odniesienie w strategii wojewódzkiej będą mogły ubiegać się o dofinansowanie. Planowanie strategiczne odgrywa istotną rolę w systemie zarządzania gminą oraz optymalnym gospodarowaniu środkami budżetowymi.

Strategii Rozwoju Gminy Gostyń na lata 2022-2030 obejmuje podstawowe kierunki rozwoju gminy określone przez priorytetowe obszary przedsięwzięć w podziale na cele strategiczne i operacyjne oraz zadania do realizacji. Założeniem przygotowania dokumentu jest planowanie zrównoważonego rozwoju oraz stworzenie podstaw dla długotrwałej poprawy konkurencyjności gminy Gostyń.

Priorytety, cele i działania mają charakter ogólny, określają pożądane zadania możliwe do zrealizowania do roku 2030.

Dokument zgodnie z wymogami został poddany konsultacjom i uzgodnieniom, i uzyskał pozytywną opinię Zarządu Województwa Wielkopolskiego.

Biorąc powyższe pod uwagę powyższe, podjęcie uchwały jest uzasadnione.

Przewodniczący Rady
Miejskiej

Mirosław Żywicki