

**UCHWAŁA NR XXVIII/360/21  
RADY MIEJSKIEJ W GOSTYNIU**

z dnia 24 czerwca 2021 r.

**w sprawie przyjęcia „Soleckiej Strategii Rozwoju Sołectwa Kosowo w Gminie Gostyń na lata 2021 - 2026”**

Na podstawie art. 18 ust. 2 pkt 6 a ustawy z dnia 8 marca 1990 r. o samorządzie gminnym (t.j. Dz. U. z 2020 poz.713 ze zm.)

Rada Miejska w Gostyniu uchwala, co następuje:

§ 1. Przyjmuje „Solecką Strategię Rozwoju Sołectwa Kosowo na lata 2021 – 2026” zatwierdzoną przez zebranie wiejskie, stanowiącą załącznik do niniejszej uchwały.

§ 2. Wykonanie uchwały powierza się Burmistrzowi Gostynia.

§ 3. Uchwała wchodzi w życie z dniem podjęcia.

Przewodniczący Rady  
Miejskiej

**Mirosław Żywicki**

# SOŁECKA STRATEGIA ROZWOJU WSI KOSOWO

w gminie Gostyń  
na lata 2020-2026

Dokument sporządzony przez przedstawicieli

Grupy odnowy wsi:

Jarosław Pecolt, Anna Fechner

Dominika Ziółkowska , Danuta Klonowska

Klaudia Smigiel

z udziałem moderatorów:

Natalia Szymanowska, Anna Wieczorek

maj 2021

## **SPIS TREŚCI**

- 1. DIAGNOZA ZAAWANSOWANIA WSI**
- 2. ANALIZA ZASOBÓW W TRZECH CZĘŚCIACH**
- 3. ANALIZA SWOT**
- 4. ANALIZA POTENCJAŁU**
- 5. WIZJA WSI**
- 6. PROGRAM KRÓTKOTERMINOWY**
- 7. PROGRAM DŁUGOTERMINOWY**

**WSTĘP:**

Solecka Strategia Rozwoju sołectwa Kosowo jest dokumentem strategicznym, określającym kierunki rozwoju miejscowości na lata 2021 – 2026. To plan zamierzeń mieszkańców sołectwa Kosowo i należy go traktować jako dokument pomocniczy przy podejmowaniu decyzji dotyczących wsi, zarówno przez władze sołectwa, jak i władze gminy.

Jego wykonanie zależy od wielu czynników, a zawarte w nim projekty i przedsięwzięcia będą z pewnością modyfikowane stosownie do zmieniających się uwarunkowań wewnętrznych, jak i zewnętrznych oraz pojawiających się nowych możliwości finansowania.

Solecka Strategia Rozwoju Sołectwa Kosowo na lata 2021 – 2026 spełnia wymagania, stawiane przez Marszałka Województwa Wielkopolskiego realizatora programu Wielkopolskiej Odnowy Wsi 2020 +. Zawiera charakterystykę miejscowości, analizę jej zasobów wraz z oceną słabych i mocnych stron. Poprzez warsztaty przeprowadzone z udziałem mieszkańców, opracowana została wizja rozwoju miejscowości, plan długo i krótkoterminowy służący odnowie miejscowości.

Zasadniczy wkład w powstanie i kształt niniejszego dokumentu wnieśli mieszkańcy Kosowa, biorący udział w warsztatach podczas których dokonano wyżej wymienionej analizy.

Solecka Strategia Rozwoju Sołectwa Kosowo na lata 2021 – 2026 podlega przyjęciu przez Zebranie Wiejskie Sołectwa Kosowo oraz Radę Miejską w Gostyniu.

**KARTA DIAGNOZY ZAAWANSOWANIA ODNOWY WSI**  
wraz ze sprawozdaniem z wizji w terenie

Gmina: Gostyń

Sołectwo: Kosowo

Liczba mieszkańców: 349 osób

Faza odnowy	Zakres działań	*	Rozwój organizacyjny	*	Sterowanie rozwojem	*
	brak działań		istnieje tylko rada sołecka		brak planowania działań w wymiarze całej wsi	x
	działania fragment. lub dotyczące wąskiej grupy		rozproszone działanie organizacji			
A Inicjalna	działania spontaniczne		zawiązana grupa odnowy wsi		opracowanie planu i programu odnowy dla całej wsi	
	porządkowanie wsi					
	projekty startowe (z programu krótkoterminowego)		podejmuje się kroki na rzecz skoordynowania działań organizacji we wsi		planowanie w krótkim horyzoncie czasowym	x
	przekonywanie mieszkańców do idei odnowy wsi i integrowanie wokół pierwszych przedsięwzięć					
B Początkowa	różnorodne projekty (z programu długoterminowego) nastawione na usunięcie podstawowych barier i zaspokojenie głównych potrzeb	x	liczna grupa odnowy wsi (skupia przedstawicieli organizacji i instytucji)		systematyczne planowanie działań, (np. roczne plany rzeczowo-finansowe, kalendarze imprez)	x
			zawiązane stowarzyszenie na rzecz rozwoju (odnowy) wsi		wykorzystywanie gminnych instrumentów wsparcia	x

	pobudzenie mieszkańców do odnowy własnych posesji	x	skoordynowane działanie organizacji obecnych we wsi	x	proste instrumenty komunikacji wewnętrznej	x
C Zaawansowana	projekty jakościowo zmieniające kluczowe obszary życia oraz kształtujące strukturę wsi		„koalicja” organizacji i instytucji na rzecz odnowy wsi		projektowanie działań (projekty)	
	projekty wyróżniające wieś, kształtuje się centrum wiejskie		liczne stowarzyszenie odnowy wsi		pozyskiwanie środków zewnętrznych	
	powszechne zaangażowanie mieszkańców w projekty publiczne		animacja aktywności poszczególnych grup mieszkańców		systematyczne planowanie rozwoju (aktualizowanie planu i programu odnowy wsi)	
	powszechna odnowa prywatnych posesji			rozwinięta komunikacja wewnętrzna		
					promocja wsi	
D Całościowa	lokalnie oraz regionalnie powiązane ze sobą projekty wywołujące efekt synergiczny (nacisk na tworzenie miejsc pracy)		stowarzyszenie odnowy wsi instytucją rozwoju lokalnego (Centrum Aktywności Lokalnej)		kompleksowe i szczegółowe planowanie przestrzenne	
	ukształtowane „centrum wiejskie”		rozwój wsi oparty na aktywności kluczowych grup mieszkańców (rolników, przedsiębiorców, młodzieży, kobiet) i stowarzyszeń		powszechny udział grup mieszkańców w strategicznym planowaniu rozwoju	
	świadome kształtowanie czynników rozwoju (np. wykorzystania odnawialnych energii)			rozwinięta promocja oraz komunikacja z otoczeniem		

	projekty kreujące „wieś tematyczną”				instrumenty wsparcia działań prywatnych	
	dostosowanie projektów prywatnych do programu odnowy wsi					

Wstaw X gdy spełnia warunek

## Sprawozdanie z wizji w terenie

Miejsce i data przeprowadzenia wizji: 16.03.2021 r., Kosowo

Uczestnicy: sołtys, moderatorki Wielkopolskiej Odnowy Wsi

Krótką charakterystyka wsi: *(aktywność mieszkańców, funkcjonujące organizacje pozarządowe, infrastruktura, charakter zabudowy, fundusze)*

**Kosowo**- wieś w gminie Gostyń, powiat gostyński. Aktywność społeczna na poziomie średniozaawansowanym, stymulowana przez Ochotniczą Straż Pożarną, Koło Gospodyń Wiejskich oraz sołtysa i Radę Solecką. Wieś popegeerowska z zabudową mieszaną- jednorodziną oraz bloki. w centrum wsi znajduje się zabytkowy pałac wraz z parkiem (własność prywatna). Na terenie znajdują się zabudowania starej gorzelni, własność spółdzielni rolniczej. Sołectwo wraz z władzami gminy starają się o przejęcie terenu boiska sportowego, którego właścicielem jest KOWR. Na skraju sołectwa wybudowana jest nowa remiza OSP. Dla dzieci stworzony jest plac zabaw. Wieś korzysta z funduszu soleckiego.

Z przeprowadzonej wizji w terenie sporządzono dokumentację fotograficzną.

Data: 16.03.2021r.

Sporządził: Anna Wiczorek, Natalia Szymanowska

## ANALIZA ZOSOBÓW

ANALIZA ZASOBÓW – część I					
RODZAJ ZASOBU*		Opis (nazwanie) zasobu jakim wieś dysponuje	Znaczenie zasobu (odpowiednio wstaw X)		
			MAŁE	DUŻE	WYRÓŻNIAJĄC E
PRZYRODNICZY	walory krajobrazu, rzeźby terenu	Teren równinny		x	
	stan środowiska	Środowisko czyste			x
	walory klimatu	Klimat umiarkowany		x	
	walory szaty roślinnej	Wieś położona na skraju lasu			x
	cenne przyrodniczo obszary lub obiekty	-			
	świat zwierzęcy (ostoje, siedliska)	W Kosowskich lasach znajduje się jedna z większych populacji daniela (dama dama) jak również inne gatunki z rodziny jeleniowatych (jeleń szlachetny, sarna europejska) jak również muflony (napływowo), duże ilości drapieżników (lis, jenot, borsuk) oraz liczne gatunki dzikiego ptactwa.			x
	wody powierzchniowe (cieki, rzeki, stawy)	W rejonie miejscowości Kosowo znajdują się liczne torfowiska oraz kilka stawów leśnych oraz liczne rowy melioracyjne W miejscowości Kosowo znajduje się również staw wiejski należący do gminy oraz 3 stawy prywatne.			x
	wody podziemne	Przez miejscowość Kosowo przebiegają żyły wodne z których mieszkańcy pobierają wodę z przydomowych studni. W miejscowości Kosowo znajduje się kilka stawów (jeden należący do gminy, 2 pozostałe do prywatnego właściciela)			x
	gleby	Klasy bonitacyjne wsi są na poziomie III,IV,V klasy		x	
	kopaliny	-			
walory geotechniczne	-				
KULTUROWY	walory architektury	Zwarta zabudowa pofolwarczna, popegeerowska, zabudowania wielorodzinne oraz pojedyncze.	x		
	walory przestrzeni wiejskiej publicznej	Świetlica wiejska znajduje się w centrum wsi, blisko znajduje się plac zabaw z siłownią zewnętrzną w tej części znajduje się również teren zielony, który Wieś wraz z Gminą chce pozyskać pod tereny sportowo-rekreacyjne dla mieszkańców wsi, na skraju wsi znajduje się nowo wybudowana remiza OSP			x



walory przestrzeni wiejskiej prywatnej	Zabytkowy pałac z 1870 roku z kompleksem parkowym wybudowany przez rodzinę Potworowskich, gorzelnia wybudowana w 1939 roku – zaliczana do architektury przemysłowej, zabudowa jednorodzinna i wielorodzinna		x	
zabytki i pamiątki historyczne	Pałac w Kosowie z 1870 roku wpisany do zbioru zabytków Narodowego Instytutu Dziedzictwa Gorzelnia Kosowo – architektura przemysłowa			x
osobliwości kulturowe	Na terenie Sołectwa Kosowo znajdują się 3 krzyże przydrożne oraz 3 figury przydrożne świętych	x		
miejsca, osoby i przedmioty kultu	-			
święta, odpusty, pielgrzymki	-			
tradycje, obrzędy, gwara	-			
legendy, podania i fakty historyczne	-			
przekazy literackie	Kosowo – Tomasz Skorupka Dwory i pałace wiejskie w Wielkopolsce- przewodnik /Marcin Libicki Kto przy obrze temu dobrze- Tomasz Skorupka Moje morgi i katorgi 1914-1967 – Wawrzyniec Skorupka W Kosowie nad Obrą z wizytą u Stanisława Helsztyńskiego / Julian Szpunar Kosowo / Jerzy Kwasięborski Gazety: Informator Kulinaryny i Turystyczny Pól-Zch Wielkopolski s.28-29 „Podgostyńska Wieś Kosowo” nr 3 Nr.3 – s/ 23-25 „Pamięci poległych Kosowian” Fakty Gostyńskie nr 34 s.21 „O Kosowie, jego sławnych mieszkańcach” 2005 r. ABC – 2009r nr.21 s.10 „Wieś ma tętnić życiem”			x
ważne postacie i przekazy historyczne	-			
specyficzne nazwy	-			
specyficzne potrawy	-			
dawne zawody	-			
zespoły artystyczne, twórcy	-			

## ANALIZA ZASOBÓW – część II

RODZAJ ZASOBU	Opis (nazwanie) zasobu jakim wieś dysponuje	Znaczenie zasobu (odpowiednio wstaw X)
---------------	---	--

			MAŁE	DUŻE	WYRÓŻNIAJĄCE
<b>OBIEKTY I TERENY</b>	działki pod zabudowę mieszkaniową	W miejscowości Kosowo znajduje się duża liczba działek rolniczych, które mogą być przekształcone na działki budowlane po wcześniejszej pozytywnej decyzji odnośnie warunków zabudowy wydanych przez Starostwo Powiatowe.	x		
	działki pod domy letniskowe	-			
	działki pod zakłady usługowe i przemysł	-			
	pustostany mieszkaniowe	Pustostan po dawnym PKP	x		
	pustostany poprzemysłowe	-			
	tradycyjne nieużytkowane obiekty gospodarskie (stodoły, spichlerze, kuźnie, młyny, itp.)	-			
<b>INFRASTRUKTURA SPOŁECZNA</b>	placze publicznych spotkań, festynów	Boisko sportowe – teren zielony z którego korzystają mieszkańcy podczas spotkań i festynów, obecnie własność KOWR		x	
	sale spotkań, świetlice, kluby	Świetlica Wiejska		x	
	miejsca uprawiania sportu	Boisko Sportowe -teren zielony z którego korzystają mieszkańcy – teren w trakcie pozyskania od KOWR		x	
	miejsca rekreacji	Boisko Sportowe, plac zabaw i zewnętrzna siłownia		x	
	ścieżki rowerowe, szlaki turystyczne	Ścieżka pieszo-rowerowa na trasie Kosowo-Siemowo		x	
	szkoły	-			
	przedszkola	-			
	biblioteki	-			
	placówki opieki społecznej	-			
	placówki służby zdrowia	-			
<b>INFRASTRUKTURA</b>	wodociąg, kanalizacja	W miejscowości znajduje się wodociąg wraz z kanalizacją		x	
	drogi (nawierzchnia, oznakowanie oświetlenie)	Drogi Powiatowe i Gminne dobrej jakości – w miejscowości oświetlone wraz z oznakowaniem poziomym i pionowym		x	
	chodniki, parkingi,	W miejscowości znajduje się w 95% chodnik, parkingi indywidualne przy posesjach.		x	

sieć telefoniczna i dostępność Internetu	W miejscowości znajduje się sieć telefonii komórkowej, oraz dostęp do Internetu światłowodowego		x	
telefonii komórkowa	Znajduje się		x	
Internet szerokopasmowy	W miejscowości znajduje się Internet szerokopasmowy z którego korzysta większa część mieszkańców. Pozostałe nieliczne jednostki korzystają z dostępnego Internetu radiowego. Wszyscy mieszkańcy posiadają dostęp do Internetu		x	
transport publiczny: a) kolej (przystanki) b) autobus (przystanki)	a)stacja PKP (tylko transport towarowy) b)2 przystanki PKS Na ten moment PKS nie działa ale przez miejscowość Kosowo poruszają się autobusy szkolne jak i PKS Leszno.	x		
inne	Sklep spożywczo-przemysłowy Firmy prywatne dające możliwość zatrudnienia		x	

### ANALIZA ZASOBÓW – część III

RODZAJ ZASOBU	Opis (nazwanie) zasobu jakim wieś dysponuje	Znaczenie zasobu (odpowiednio wstaw X)			
		MAŁE	DUŻE	WYRÓŻNIAJĄCE	
GOSPODARKA, ROLNICTWO	miejsca pracy (gdzie, ile? )	Firma „Proton” Firma „Konsta” Jednoosobowe działalności		x	
	znane firmy produkcyjne i zakłady usługowe i ich produkty	-			
	gastronomia	-			
	miejsca noclegowe	-			
	gospodarstwa rolne	W Kosowie znajduje się 12 gospodarstw rolnych		x	
	uprawy hodowle	Gospodarstwa Rolne zajmują się hodowlą bydła oraz trzody chlewnej (krowy, świnie) oraz uprawą wszelkiego rodzaju zbóż np. pszenica jęczmień, żyto, kukurydza itd		x	
	możliwe do wykorzystania odpady produkcyjne	Odpady naturalne pochodzenia zwierzęcego	x		

	zasoby odnawialnych energii	Indywidualne instalacje fotowoltaiczne		x	
ŚRODKI FINANSOWE I POZYSKIWANIE FUNDUSZY	środki udostępniane przez gminę/lub powiat	Fundusz Sołecki Dofinansowanie do OSP KSRG Kosowo		x	
	środki wypracowywane	-			
MIESZKAŃCY ( KAPITAŁ SPOŁECZNY I LUDZKI)	autorytety i znane postacie we wsi	S.P Stanisław Helsztyński – historyk, pisarz Ród Rodziny Potworowskich		x	
	krajanie znani w regionie, w kraju i zagranicą	Stanisław Helsztyński – historyk, pisarz Ród Rodziny Potworowskich		x	
	osoby o specyficzej lub ważnej wiedzy i umiejętnościach, m.in. studenci	Jeden z mieszkańców jest Stypendystą Prezydenta Kwaśniewskiego, Asystent Posła w Parlamencie Europejskim w Brukseli		x	
	przedsiębiorcy, sponsorzy	Firma „Konsta” Firma „Proton” Firma „Jamal” Firma „Fechner” Firma „Kaj-Och”		x	
	osoby z dostępem do Internetu i umiejętnościach informatycznych	Mieszkańcy posiadają dostęp do Internetu szerokopasmowego oraz radiowego i posiadają umiejętności korzystania z niego	x		
	pracownicy nauki	W miejscowości znajduje się kilka osób pracujące w Szkołach	x		
	związki i stowarzyszenia	Stowarzyszenie Koła Gospodyń Wiejskich „Kosowianki” Ochotnicza Straż Pożarna w Kosowie		x	
	kontakty zewnętrzne (np. z mediami)	Współpraca z Radio Elka, prasa: Gostyń24, Gostyńska		x	
	współpraca zagraniczna i krajowa	-			
INFORMACJE	publikatory, lokalna prasa	Informacje dotyczące wsi znajdują się na stronie Sołectwa Kosowo oraz OSP KSRG Kosowo	x		
	książki, przewodniki	Kosowo / Jerzy Kwasieboriski	x		

		Informator Kulinaryny i Turystyczny Pół-Zach Wielkopolski s.28-29 „Podgostyńska Wieś Kosowo” nr 3			
	strony www	<a href="https://www.facebook.com/Solectwo-Kosowo-1081189168747879">https://www.facebook.com/Solectwo-Kosowo-1081189168747879</a> <a href="https://www.facebook.com/ospksrgkosowo">https://www.facebook.com/ospksrgkosowo</a>		X	

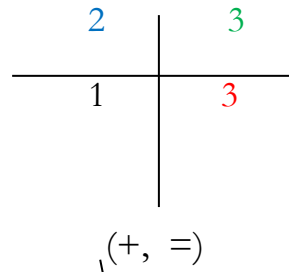
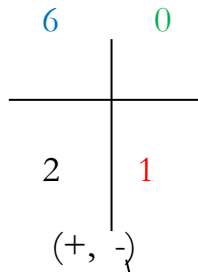
**Zasoby** – wszelkie elementy materialne i niematerialne wsi i związanego z nią obszaru, które mogą być wykorzystane obecnie bądź w przyszłości w realizacji publicznych bądź prywatnych przedsięwzięć odnowy wsi. Zwrócić uwagę na elementy specyficzne i rzadkie (wyróżniające wieś). *Opracowanie: Ryszard Wilczyński*

## ANALIZA SWOT

<b>SILNE STRONY</b> (atuty wewnętrzne)	<b>SŁABE STRONY</b> (słabości wewnętrzne)
<ol style="list-style-type: none"> <li>1. Teren zielony, wykorzystywany jak boisko- w trakcie pozyskania dla Wsi własność KOWRu ( S)</li> <li>2. Remiza Strażacka (nowo wybudowana oddana do użytku w 2019r)- prężnie działająca jednostka OSP ( S)</li> <li>3. Plac zabaw wraz z siłownią ( S)</li> <li>4. Świetlica wiejska ( S)</li> <li>5. KGW – prężnie działające ( J)</li> <li>6. Światłowody (S)</li> <li>7. Kanalizacja (S)</li> <li>8. Aktywnie działający mieszkańcy (J)</li> <li>9. Kultywowanie wiejskich tradycji (T)</li> </ol>	<ol style="list-style-type: none"> <li>1. Niewystarczająca ilość chodnika (S)</li> <li>2. Mała możliwość przekształcenia gruntów rolnych na działki budowlane (B)</li> <li>3. Niezagospodarowana stacja PKP (S)</li> <li>4. Staw gminny– zanieczyszczony, mało zabezpieczony (J)</li> </ol>

<b>SZANSE</b> (okazje zewnętrzne płynące z otoczenia)	<b>ZAGROŻENIA</b> (zagrożenia płynące z otoczenia)
<ol style="list-style-type: none"> <li>1. Agencja Rynku Rolnego – od którego będziemy pozyskiwać teren zielony pod przyszły teren rekreacyjny (J)</li> <li>2. Dobra współpraca z Gminą (J)</li> <li>3. Prywatne Firmy - możliwość pozyskania środków zewnętrznych od prywatnych firm (B)</li> <li>4. Dobra współpraca z UMWW (B)</li> <li>5. Uczestnictwo w programie „Wielkopolska Odnowa Wsi” (J)</li> </ol>	<ol style="list-style-type: none"> <li>1. Niestabilne prawo (J)</li> <li>2. Utrzymująca się sytuacja Pandemiczna (J)</li> <li>3. Wylądowania atmosferyczne (J)</li> <li>4. Nie ma ścieżki rowerowej trasa Gola-Kosowo (S)</li> </ol>

## Analiza potencjału rozwojowego wsi

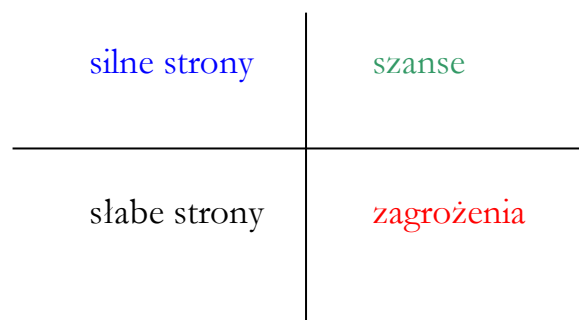
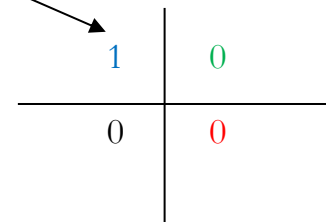
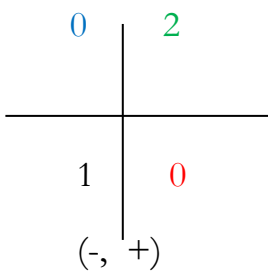


Standard życia  
(warunki materialne)  
1,2,3,4,6,7,1,3,4

Jakość życia (warunki niematerialne)  
5,8,4,1,2,5,1,2,3

Tożsamość wsi i wartości życia wiejskiego  
9

Byt (warunki ekonomiczne)  
2,3,4



### **WIZJA WSI (hasłowa i opisowa):**

Mieszkańcy wioski spędzają miło czas na nowym wielofunkcyjnym boisku sportowym. Dużą popularnością cieszą się rozgrywki piłki nożnej oraz siatkówki. Równie chętnie wracamy do dawnych gier np. gra w palanta, które angażuje zarówno młodzież jak i starszych mieszkańców Kosowa. Nasza strefa aktywnego relaksu daje możliwości zarówno dla dzieci, młodzieży i dorosłych. Dobrze współpracujemy z Kołem Gospodyń Wiejskich dzięki którym możemy skosztować domowych wypieków oraz z Ochotniczą Strażą pożarną z którymi doksztalcamy się w udzielaniu pierwszej pomocy.

**Kosowo-** każdy piłkę w ręce trzyma, bo Kosowo to rodzina



I. Plan rozwoju			II. Program rozwoju
1. CELE trzeba osiągnąć by urzeczywistnić wizję naszej wsi?	Co	2. Co nam pomoże osiągnąć cele? (zasoby, silne strony, szanse)	3. Co nam może przeszkodzić? (słabe strony, zagrożenia)
		<b>ZASOBY</b> których użyjemy <b>ATUTY</b> silne strony i szanse jakie wykorzystamy	<b>BARIERY</b> Słabe strony jakie wycinujemy Zagrożenia jakich unikniemy
<b>A. TOŻSAMOŚĆ WSI I WARTOŚCI ŻYCIA WIEJSKIEGO</b>			
1. Kulturowanie tradycji	<ul style="list-style-type: none"> <li>- współpraca między mieszkańcami</li> <li>- współpraca z strony podmiotów przedsiębiorczych</li> <li>- współpraca z przedsiębiorstwami i organizacjami państwowymi               <ul style="list-style-type: none"> <li>- świetlica wiejska</li> <li>- fundusz sołecki</li> </ul> </li> </ul>	<ul style="list-style-type: none"> <li>- niewystarczające środki finansowe</li> </ul>	<ol style="list-style-type: none"> <li>1. Dożynki wiejskie</li> <li>2. Kulturowanie tradycji wielkanocnych</li> </ol>

## B. STANDARD ŻYCIA

<p>1. Stworzenie miejsca spędzania czasu wolnego 2. Poprawa infrastruktury technicznej</p>	<p>- współpraca z przedsiębiorstwami i organizacjami państwowymi  -współpraca z mieszkańcami  - wkład własny - fundusz sołecki</p>	<p>- niewystarczające środki finansowe</p>	<p>1.1 Budowa wiaty przy boisku sportowym 1.2 Budowa sceny wraz z parkietem tanecznym z kostki brukowej 1.3 Budowa boiska wielofunkcyjnego 1.4 Rewitalizacja stawu wiejskiego 1.5 Budowa miejsca na ognisko (grilla) 1.6 Dopuszenie placu zabaw  2.1 Budowa oświetlenia boiska 2.2 Rozbudowa oświetlenia w rejonie stawu – w postaci lamp solarnych 2.3 Montaż dodatkowego oświetlenia w miejscowości Kosowo-Siemowo 2.4 Montaż oświetlenia na ścieżce rowerowej na trasie Kosowo-Siemowo 2.5 Budowa dodatkowych chodników w miejscowości Kosowo 2.6 Budowa pomostu w rejonie stawu 2.7 Budowa parkingu dla pojazdów w rejonie terenów zielonych przy boisku sportowym</p>
--	--	--	--

### C. JAKOŚĆ ŻYCIA

<p>1. Poprawa estetyki wsi</p> <p>2. Pobudzanie zainteresowania sportem wśród mieszkańców</p> <p>3. Wydarzenie integrujące dla mieszkańców</p>	<p>- wykorzystanie siłowni zewnętrznej</p> <p>- wykorzystanie współpracy między mieszkańcami wsi</p> <p>- współpraca z przedsiębiorstwami i organizacjami państwowymi</p>	<p>- zmienna pogoda</p> <p>- niewystarczające środki finansowe</p>	<p>1.1 Zagospodarowanie terenów zielonych przy stawie wiejskim</p> <p>1.2 Zagospodarowanie terenów zielonych przy boisku sportowym</p> <p>1.3 Dosadzanie drzew oraz kwiatów w miejscowości Kosowo</p> <p>2.1 Kosowski Bieg Przelajowy</p> <p>2.2 Organizacja turniejów sportowych</p> <p>2.3 Turniej w piłkę nożną</p> <p>2.4 Turniej w siatkówkę</p> <p>2.5 Turniej w ping-ponga</p> <p>2.6 Turnieje esportowe</p> <p>3.1 „Dzień Kobiet”,</p> <p>3.2 „Dzień Seniora”</p> <p>3.3 „Gwiazdor”</p> <p>3.4 „Dzień Dziecka”</p>
--	---	--	--

D. BYT

<p>1. Promocja wsi 2. Szkolenia dla mieszkańców i organizacji pozarządowych</p>	<ul style="list-style-type: none"> <li>- współpraca z przedsiębiorstwami i organizacjami państwowymi</li> <li>- zaangażowanie mieszkańców             <ul style="list-style-type: none"> <li>- świetlica wiejska</li> <li>- fundusz sołecki</li> </ul> </li> </ul>	<ul style="list-style-type: none"> <li>- niewystarczające środki finansowe</li> </ul>	<p>1.Promocja wsi na portalach społecznościowych</p> <p>2.1 Szkolenia z zakresu ochrony przeciwpożarowej</p> <p>2.2. Szkolenia z zakresu pierwszej pomocy</p> <p>2.3 Szkolenia tematyczne dla mieszkańców wsi</p>
---	--	---	---

## PROGRAM DŁUGOTERMINOWY ODNOWY WSI

Kluczowy problem	Odpowiedź	Propozycja projektu	Czy nas stać na realizację? (tak/nie)		Punktacja	Hierarchia
			Organizacyjnie	Finansowo		
Co nas najbardziej zintegruje?	Boisko wielofunkcyjne	Budowa boiska wielofunkcyjnego z oświetleniem na terenie Kosowa	nie	nie	1+1+2 =4	I
Na czym nam najbardziej zależy?	Na wiacie przy terenach zielonych	Budowa wiaty rekreacyjnej na terenie Sołectwo Kosowo	nie	nie	2+2+1=5	II
Co nam najbardziej przeszkadza?	Zanieczyszczony staw wiejski	Zagospodarowanie terenów wokół stawu wiejskiego	nie	nie	4+3+4= 11	IV
Co najbardziej zmieni nasze życie?	Scena wraz z parkietem	Budowa sceny z parkietem	nie	nie	3+4+3 =10	III
Co nam przyjdzie najłatwiej?	Zasadzenie drzew	Mieszkańcy Kosowa wspólnie sadzą drzewa	tak	tak	5+5+5 =15	V

Na realizację jakiego projektu planujemy pozyskać środki zewnętrzne? Z jakich źródeł? *(Maksymalnie 3 propozycje uszeregowane według ważności)*

1. Budowa wiaty rekreacyjnej na terenie Sołectwa Kosowo
2. Budowa boiska wielofunkcyjnego z oświetleniem na terenie Kosowa
3. Budowa sceny z parkietem

Źródła finansowania: środki gminne, programy Wielkopolskiej Odnowy Wsi, środki powiatowe, wojewódzkie, ministerialne i unijne, fundusz sołecki, sponsorzy.

**Podpisy przedstawicieli Grupy Odnowy Wsi  
uczestniczących w przygotowaniu dokumentu:**

Jarosław Pecolt

Anna Fechner

Dominika Ziółkowska

Danuta Klonowska

Klaudia Smigiel

**Podpisy moderatorów odnowy wsi:**

Anna Wieczorek

Natalia Szymanowska

## **UZASADNIENIE**

do uchwały Nr XXVIII/360/21  
Rady Miejskiej w Gostyniu  
z dnia 24 czerwca 2021 r.

w sprawie przyjęcia „Sołeckiej Strategii Rozwoju Sołectwa Kosowo w Gminie Gostyń  
na lata 2021 - 2026”

Sołeczka Strategia Rozwoju Sołectwa Kosowo jest planem rozwoju tej miejscowości, przyjętym przez społeczność wsi. Określa zasoby miejscowości, jej słabe i mocne strony, szanse oraz zagrożenia. Zawiera również zamierzenia inwestycyjne miejscowości na najbliższe lata. Celem programu jest aktywizacja społeczności lokalnych do pracy na rzecz rozwoju swoich miejscowości oraz przy wsparciu gminy i Urzędu Marszałkowskiego Województwa Wielkopolskiego poprawy, jakości życia na terenie miejscowości.

Posiadanie Sołeckiej Strategii Rozwoju Sołectwa przez Kosowo ułatwia ubieganie się o środki zewnętrzne na realizację zaplanowanych działań między innymi w ramach działania „Wielkopolska odnowa wsi”.

Sołeczka Strategia rozwoju jest dokumentem otwartym, który ze względu na zmianę istotnych uwarunkowań zewnętrznych i wewnętrznych wsi może ulec zmianie. Jest to dokument opracowany przez mieszkańców miejscowości. W tym stanie rzeczy przyjęcie uchwały jest w pełni zasadne.

Przewodniczący Rady Miejskiej

**Mirosław Żywicki**