

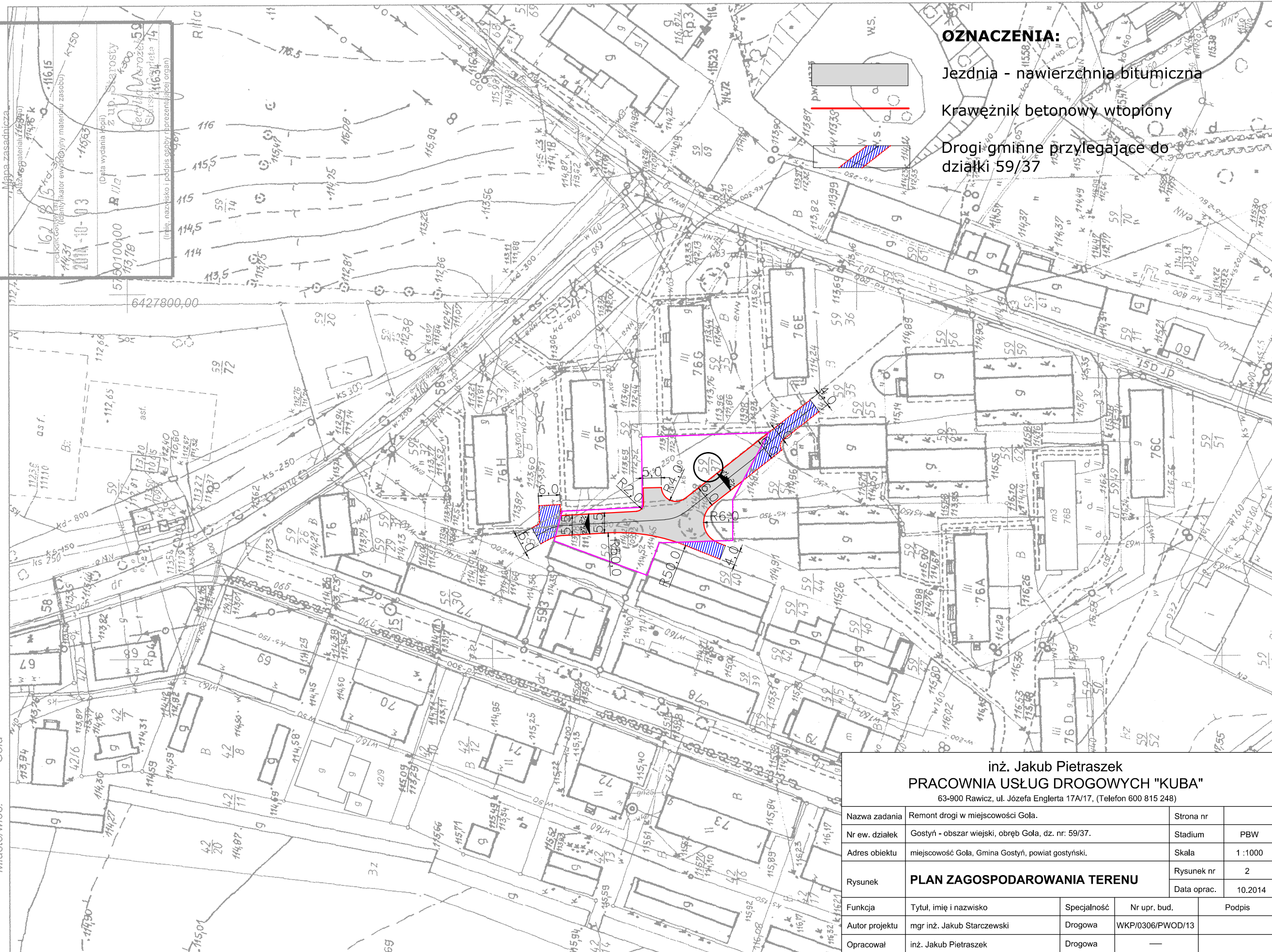
MAPA ZASADNICZA



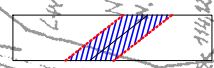
Skala: 1:1000
 Województwo: wielkopolskie
 Powiat: gostyński
 Gmina: Gostyń - obszar wiejski
 Miasto/wieś: Gola

WYDANO DO CELOW
 OPINIODAWCZYCH

Powiadza się zgodność niniejszej kopii z treścią materiału państwowego zasobu geodezyjnego i kartograficznego

STAROSTA GOSTYŃSKI
 POWIATOWY OŚRODEK DOKUMENTACJI
 GEODEZYJNEJ I KARTOGRAFICZNEJ



- OZNACZENIA:**
-  Jezdnia - nawierzchnia bitumiczna
 -  Krawężnik betonowy wtopiony
 -  Drogi gminne przylegające do działki 59/37

inż. Jakub Pietraszek PRACOWNIA USŁUG DROGOWYCH "KUBA" 63-900 Rawicz, ul. Józefa Englerta 17A/17, (Telefon 600 815 248)				
Nazwa zadania	Remont drogi w miejscowości Gola.			Strona nr
Nr ew. działek	Gostyń - obszar wiejski, obręb Gola, dz. nr: 59/37.			Stadium
Adres obiektu	miejscowość Gola, Gmina Gostyń, powiat gostyński.			Skala
Rysunek	PLAN ZAGOSPODAROWANIA TERENU			Rysunek nr
				Data oprac.
Funkcja	Tytuł, imię i nazwisko	Specjalność	Nr upr. bud.	Podpis
Autor projektu	mgr inż. Jakub Starczewski	Drogowa	WKP/0306/PWOD/13	
Opracował	inż. Jakub Pietraszek	Drogowa		